回収ボックス
設置箇所
(大津編)
2010年6月末現在

・この地図は、大津市長の承認を得て、同市発行の市域図1／2,500および1／10,000を使用し、調製したものである。(承認番号　平成22大都都第72号)
・この地図は、県教育委員会の測量成果を使用して作成したものである。

和迩（和迩川北）

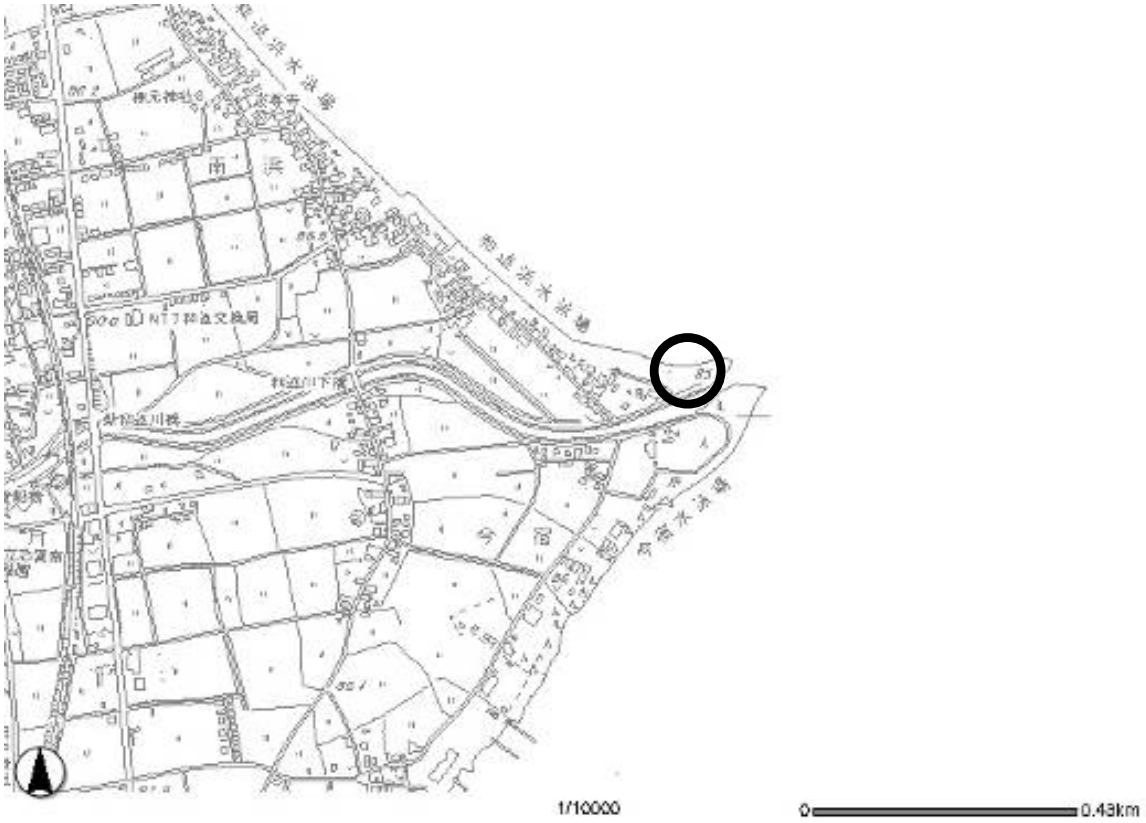

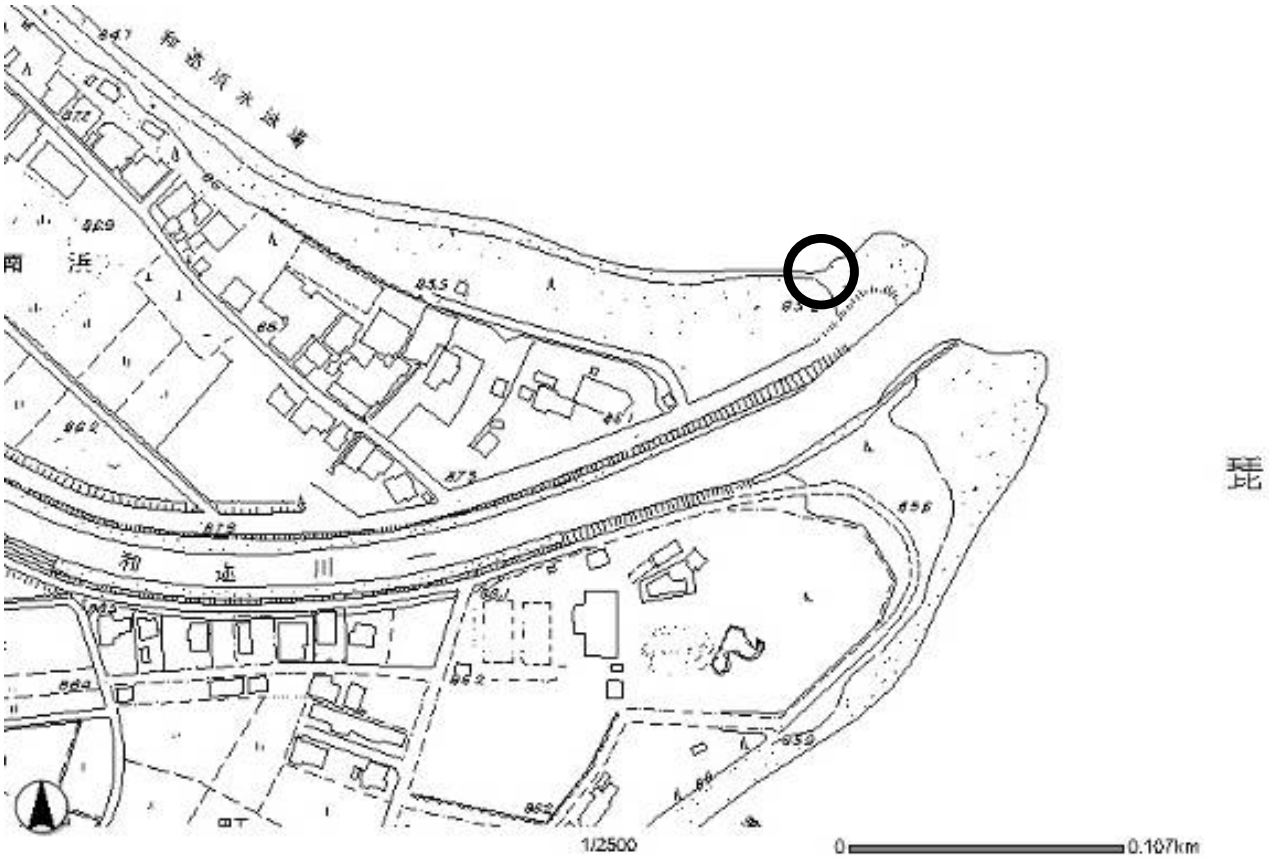

本堅田（なぎさ漁港）

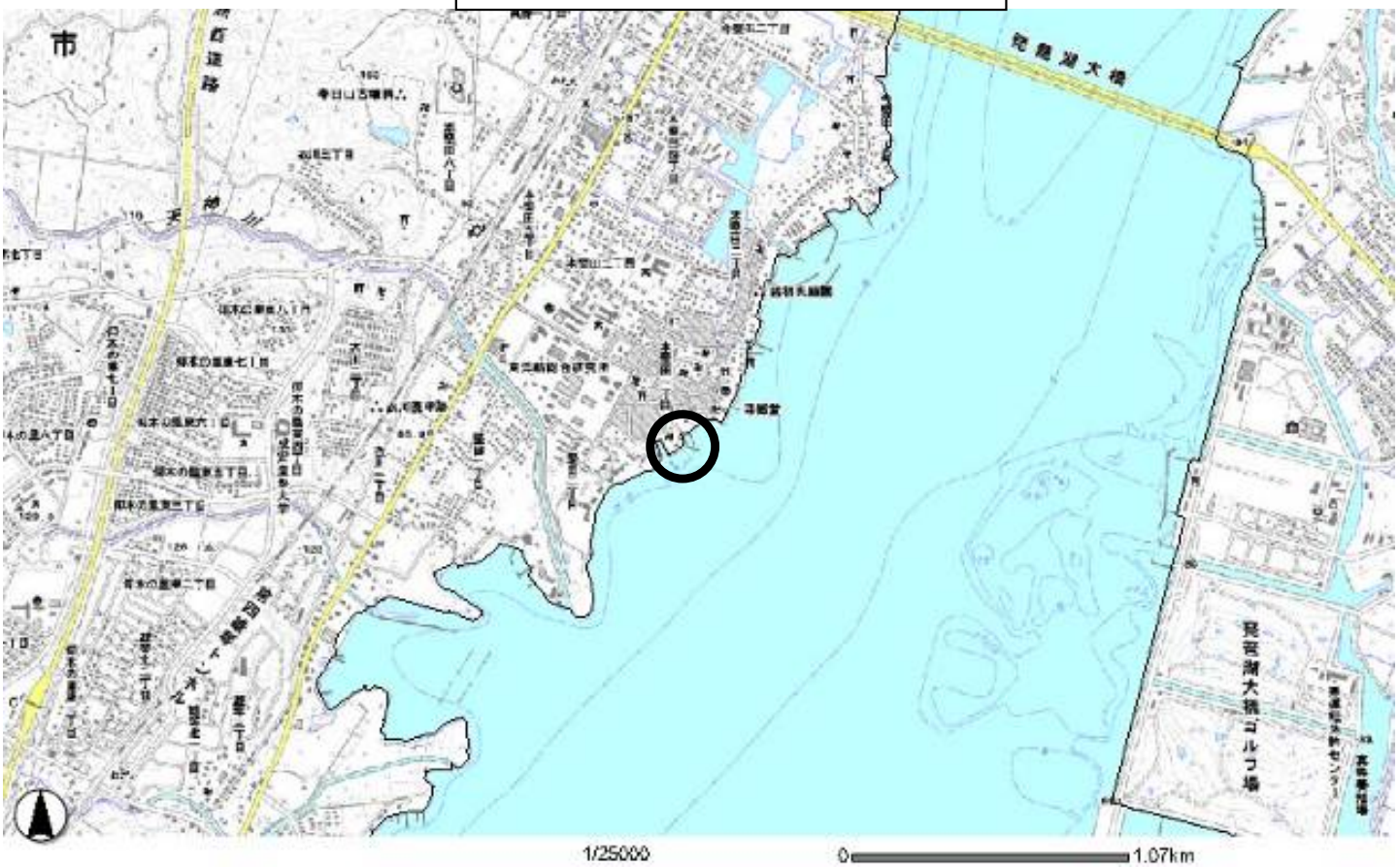

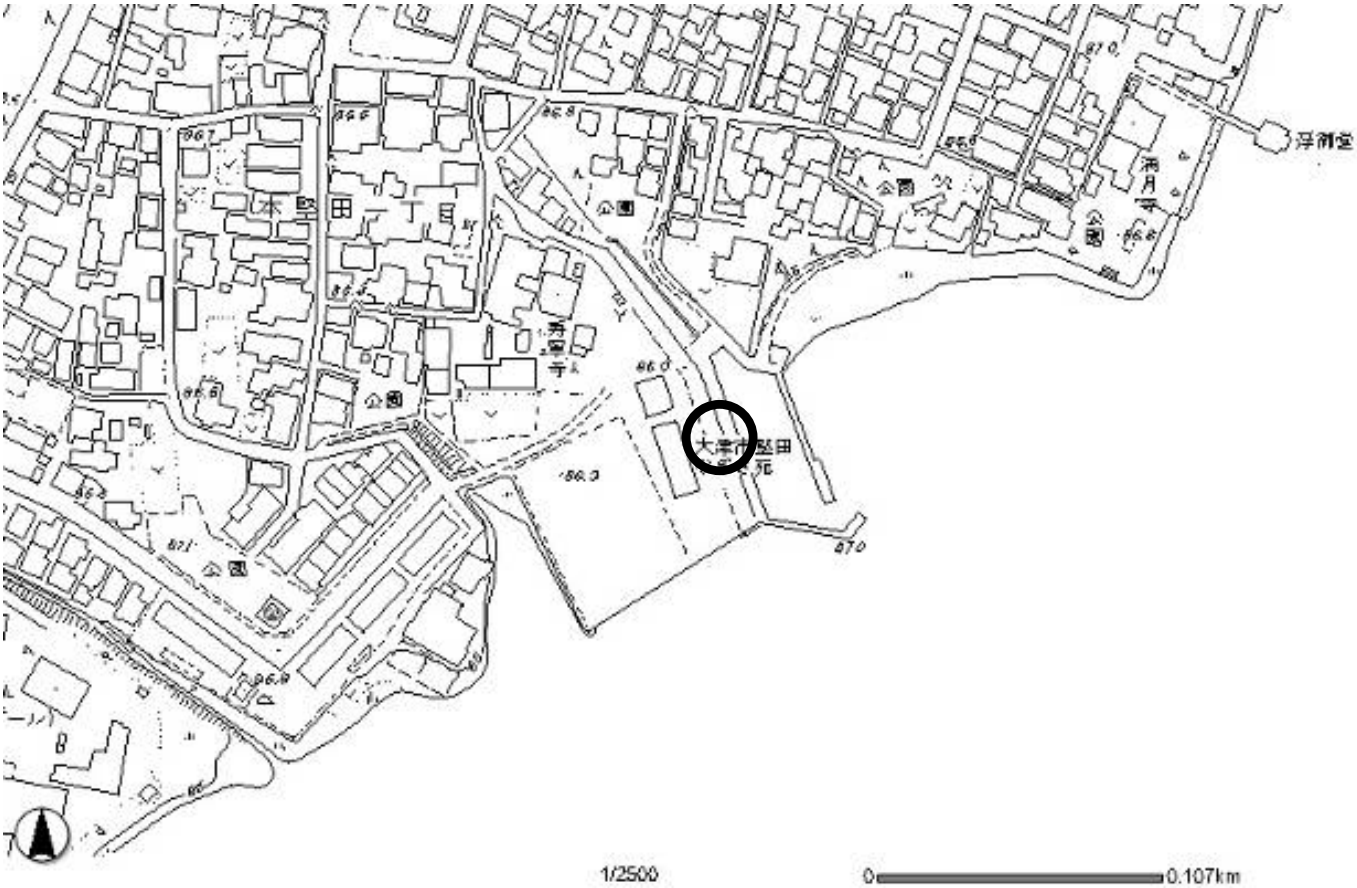

堅田 (堅田なぎさ運動公園)

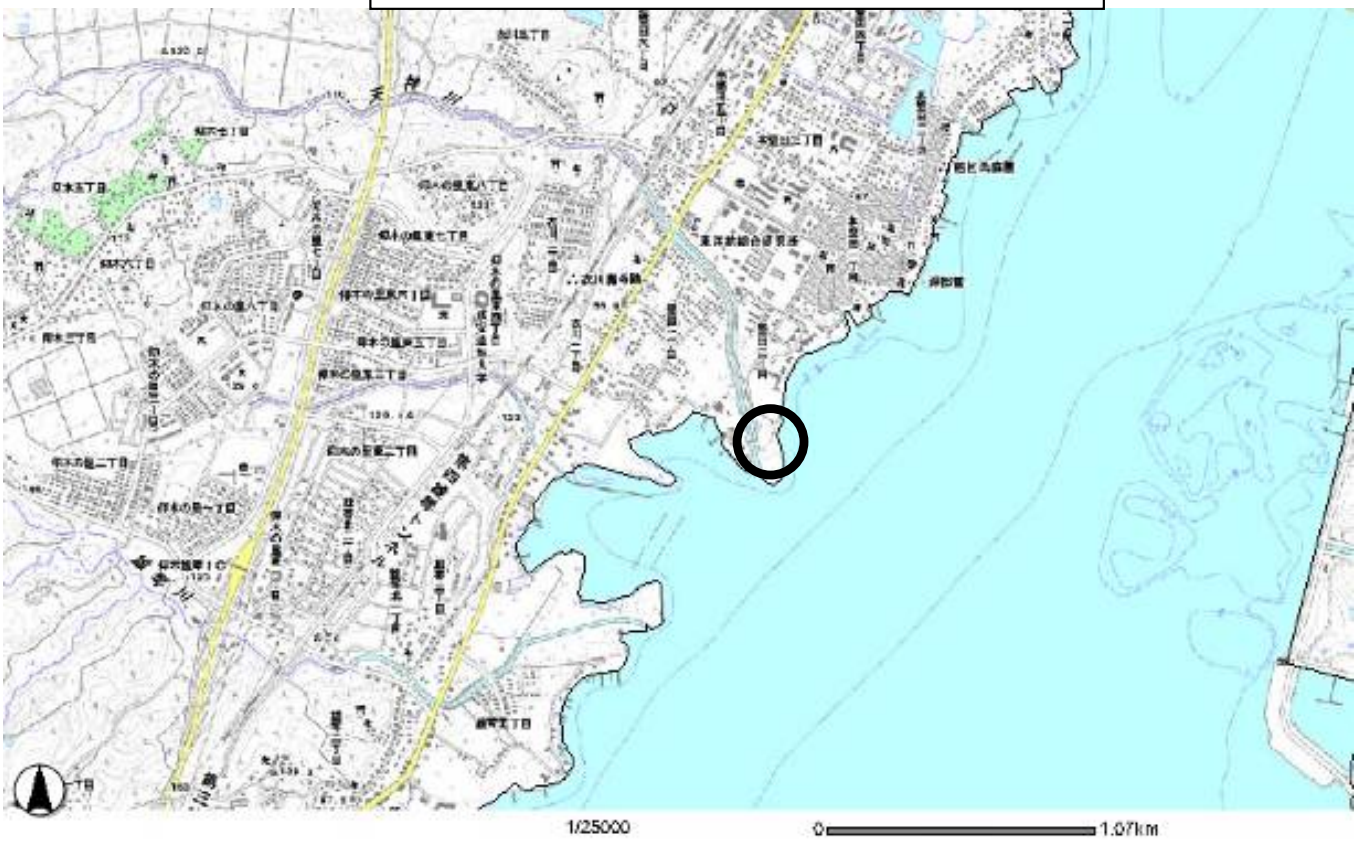

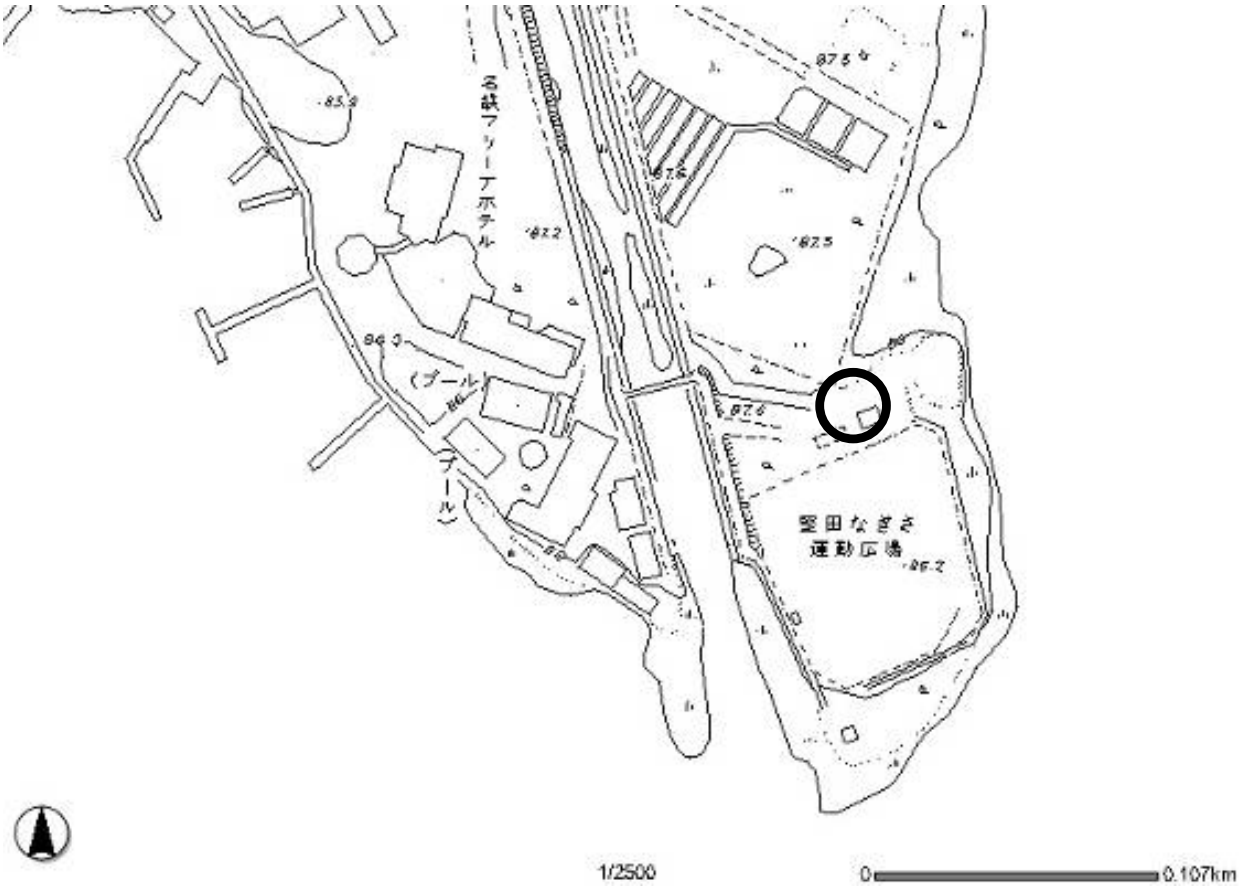

雄琴 (雄琴港)

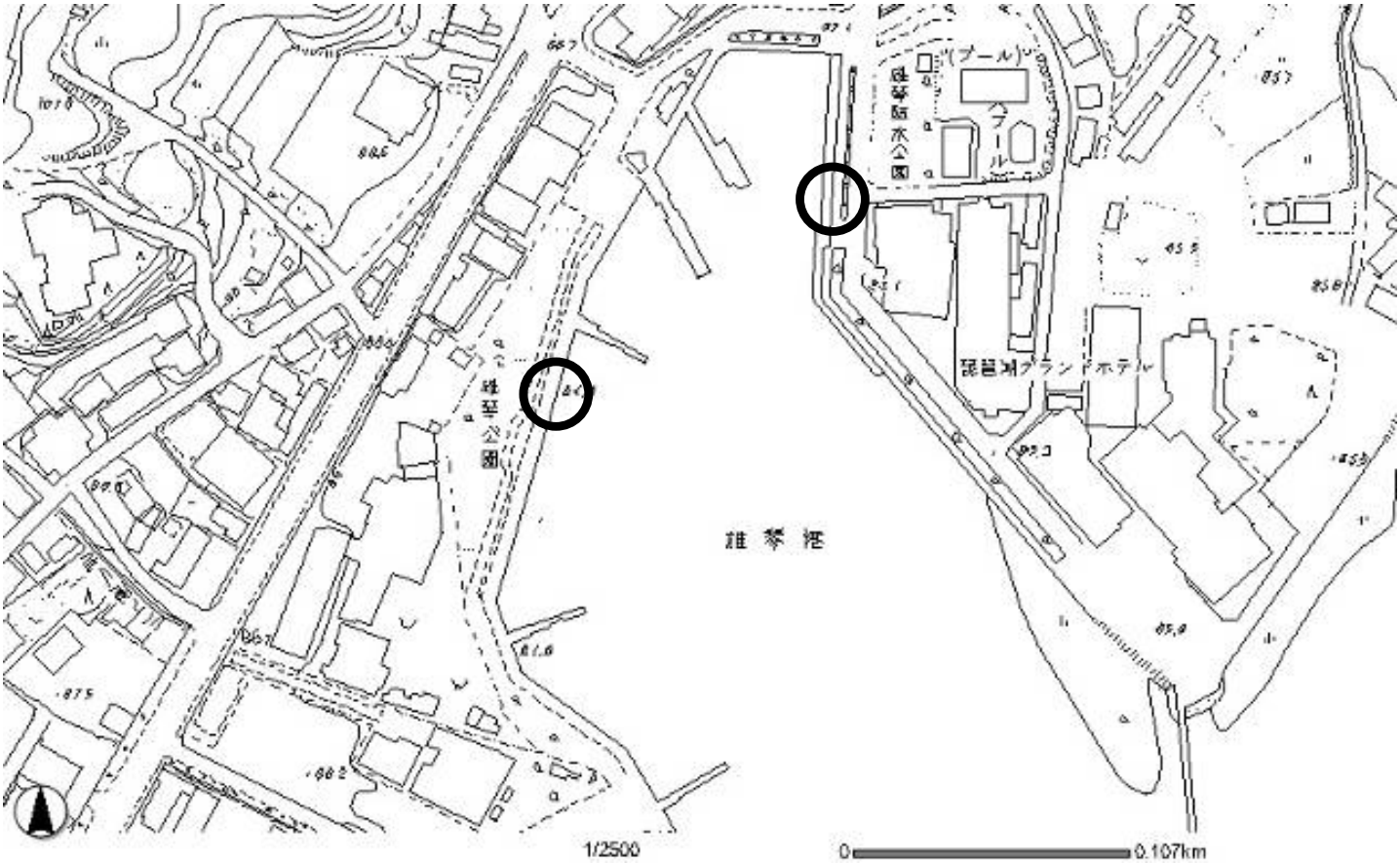

比叡辻（比叡辻臨水公園）

大
津
市
坂本本町
1/25000
0
1.07km

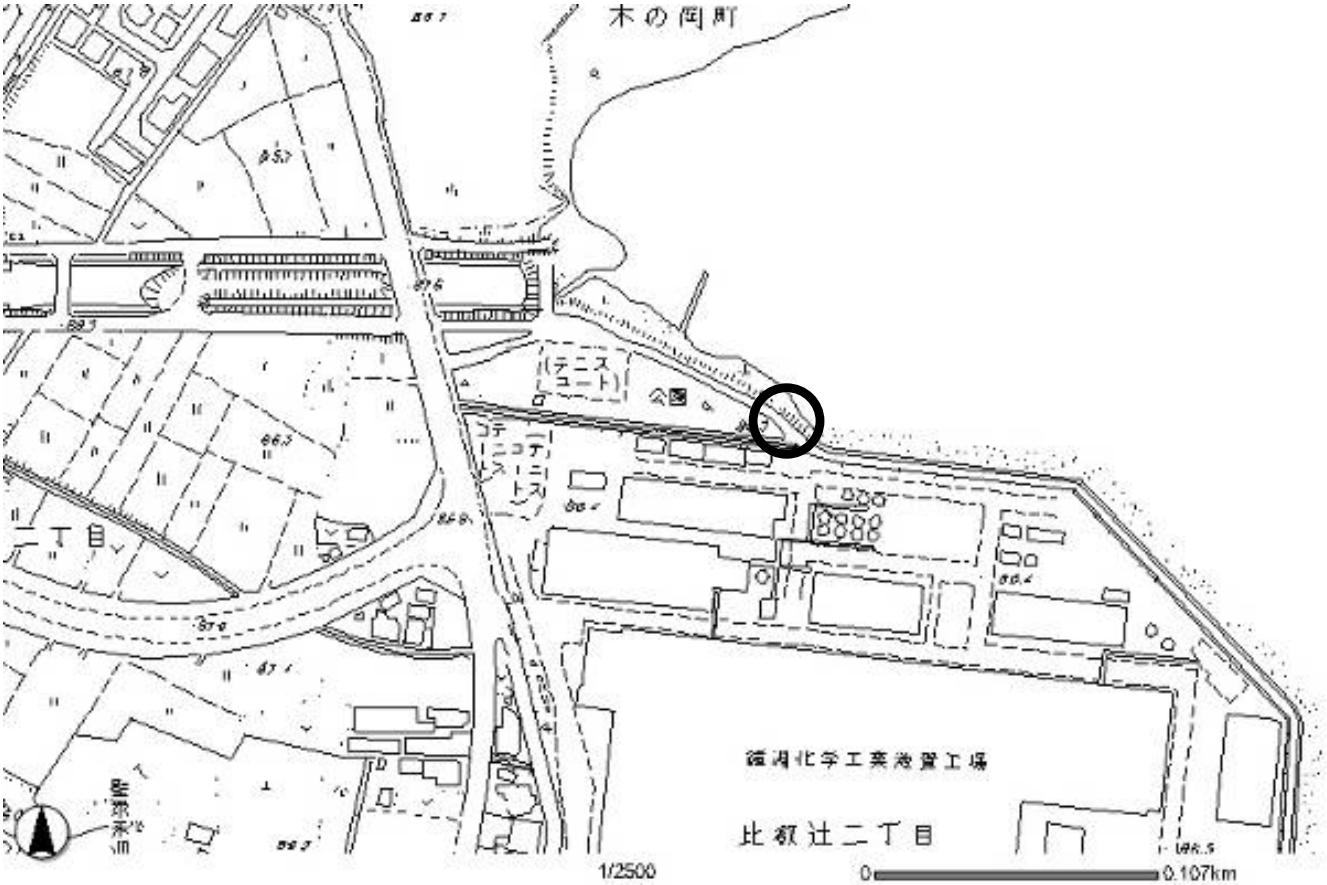
木の岡町
（テニスコート）
公園
二丁目
比叡辻二丁目
1/2500
0
0.107km

下阪本（阪本城跡公園）

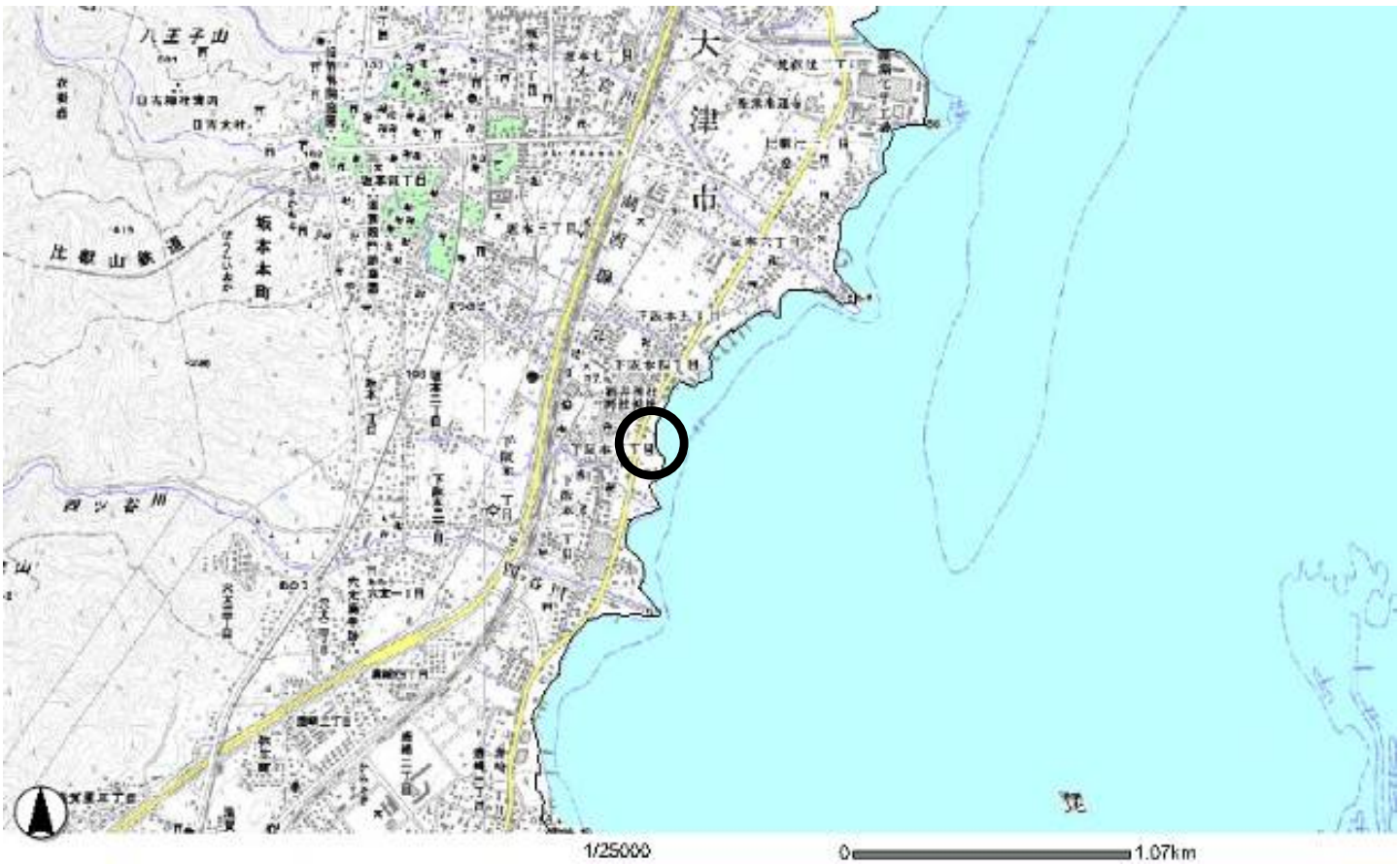

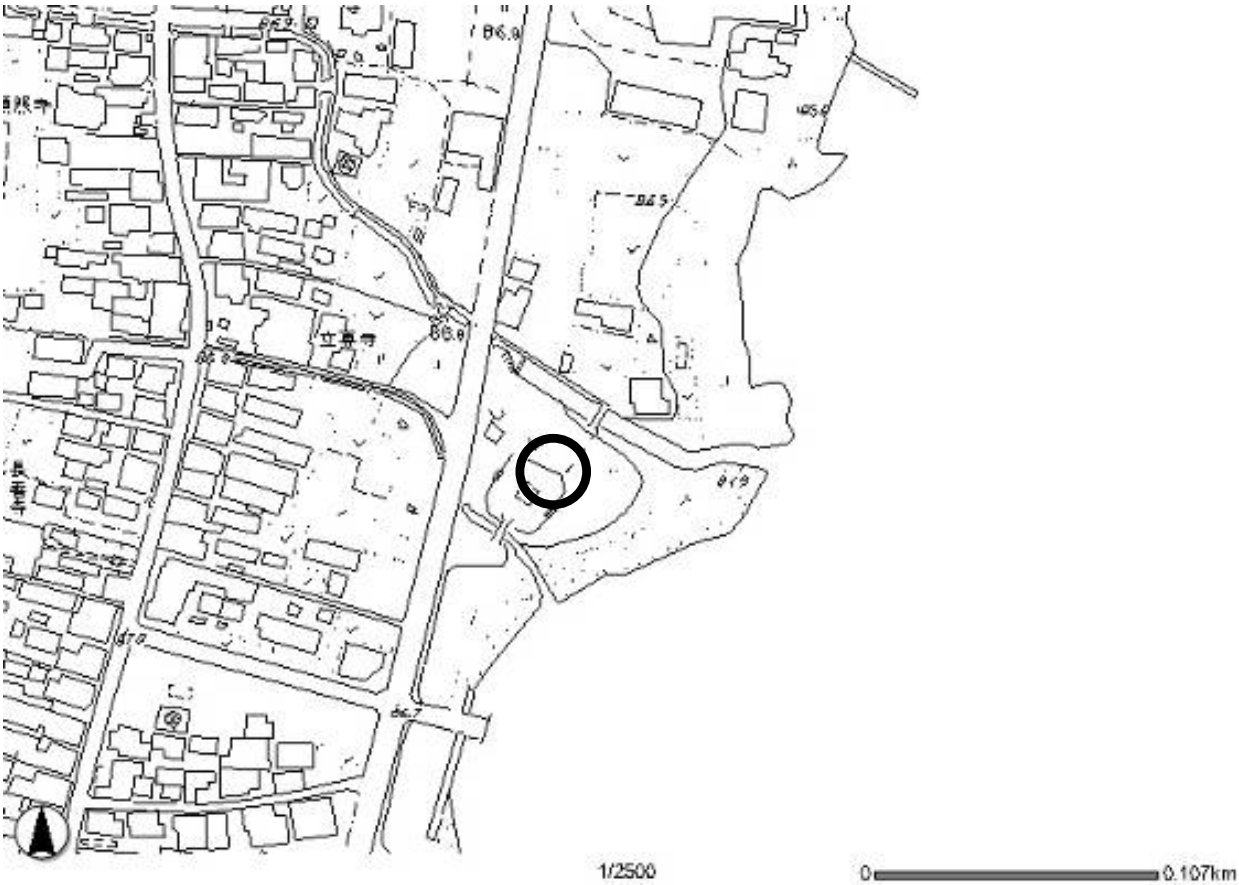

下阪本（北大津湖岸緑地）

下阪本（KKRホテルびわこ）

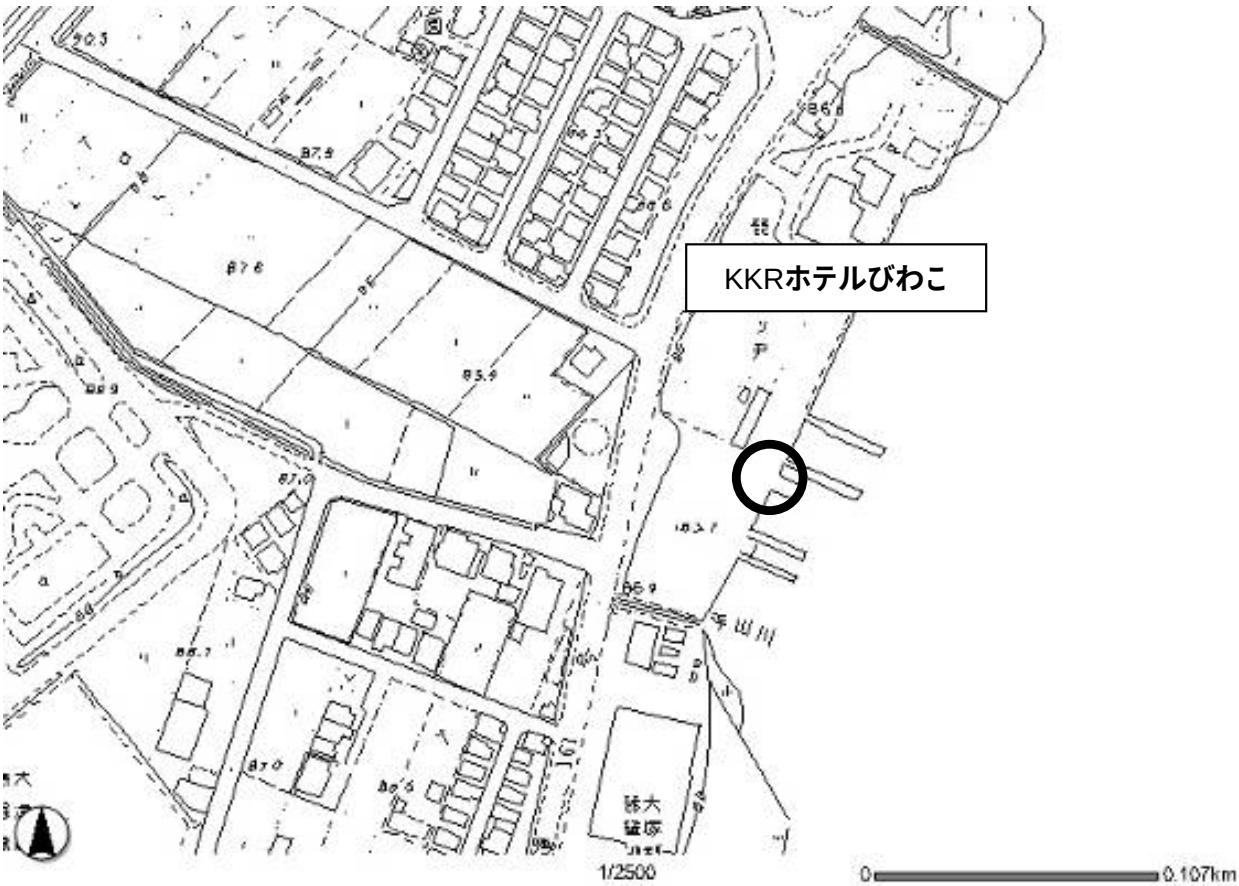

浜大津 (浜大津港)

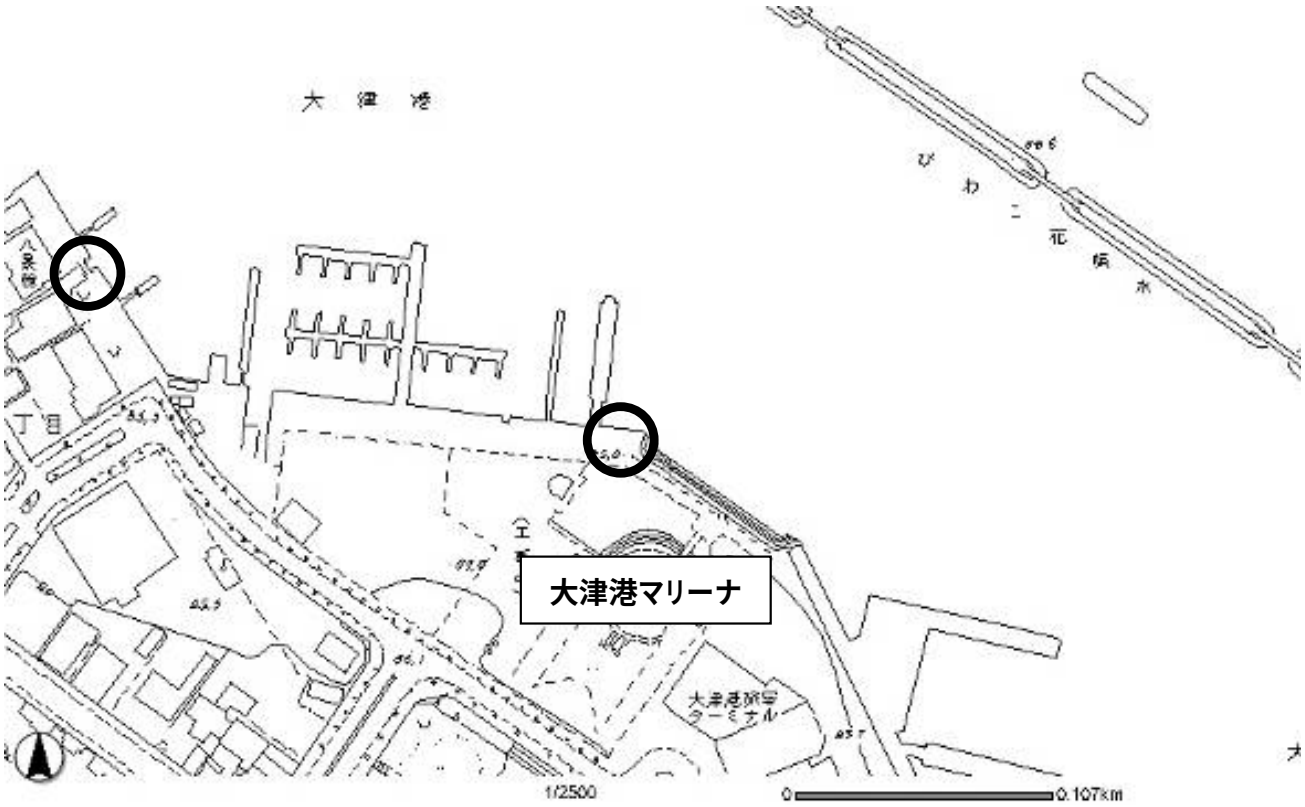

大津市なぎさ公園

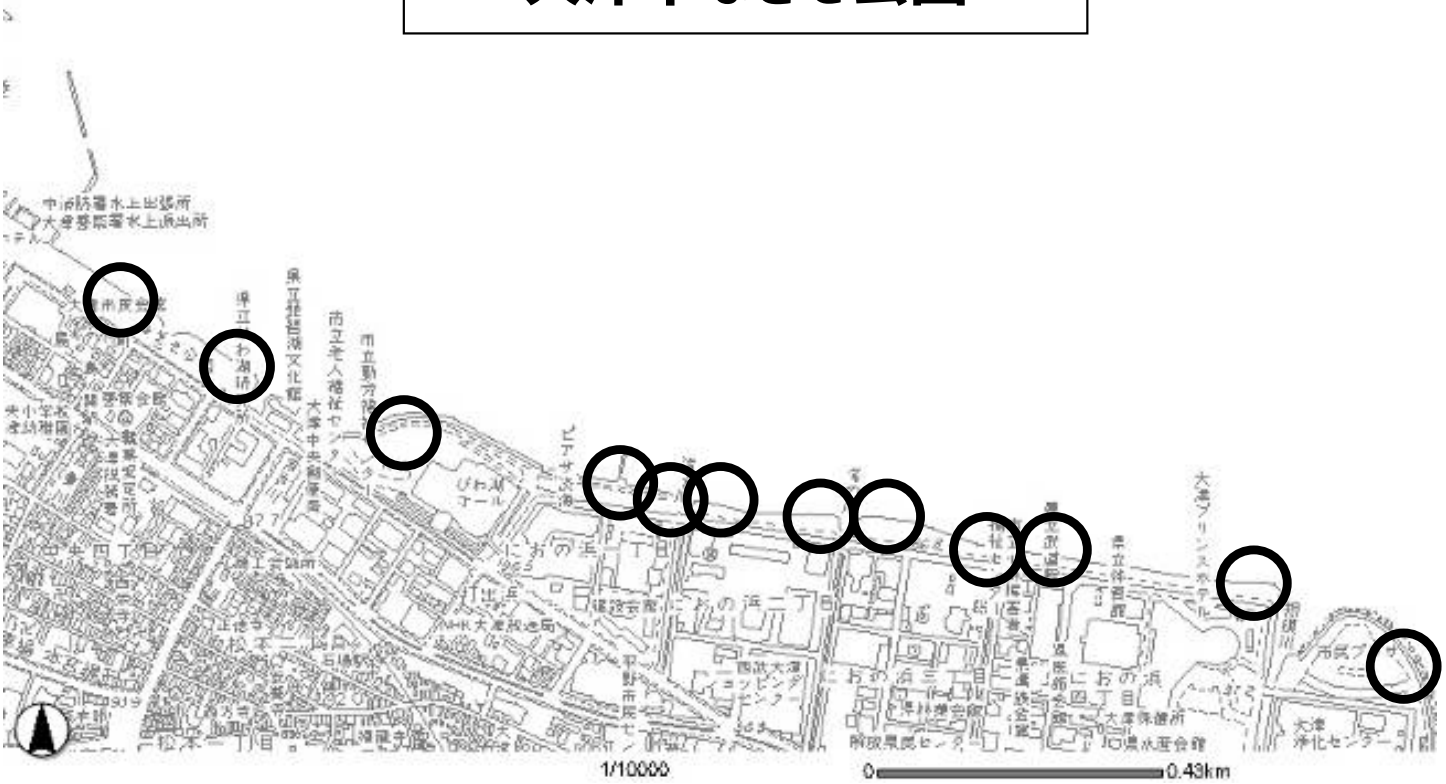

大津市市民会館前･おまつり広場北

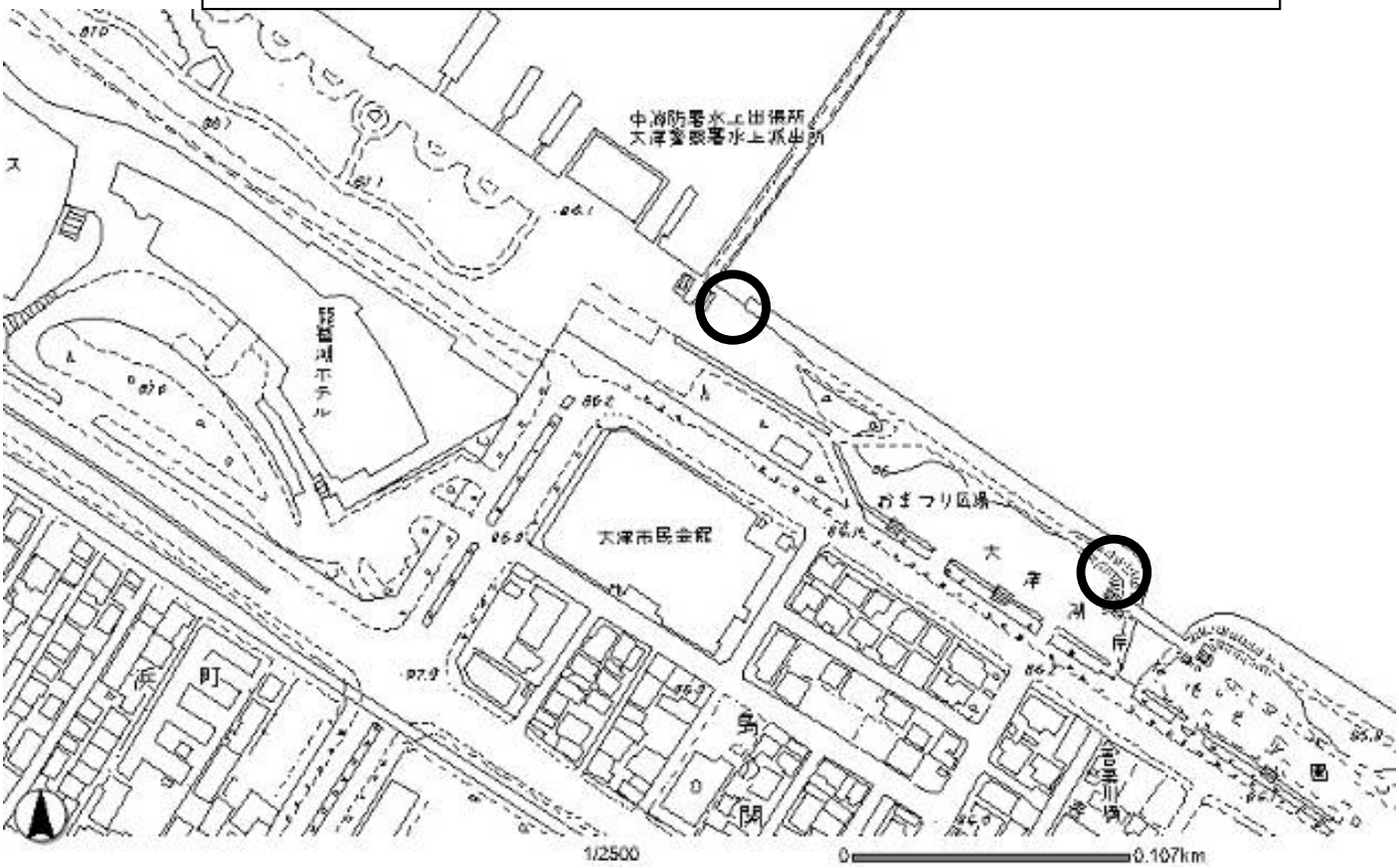

琵琶湖文化館西

びわこホール前

ピアザ淡海前・諸子川右岸

総門川河口

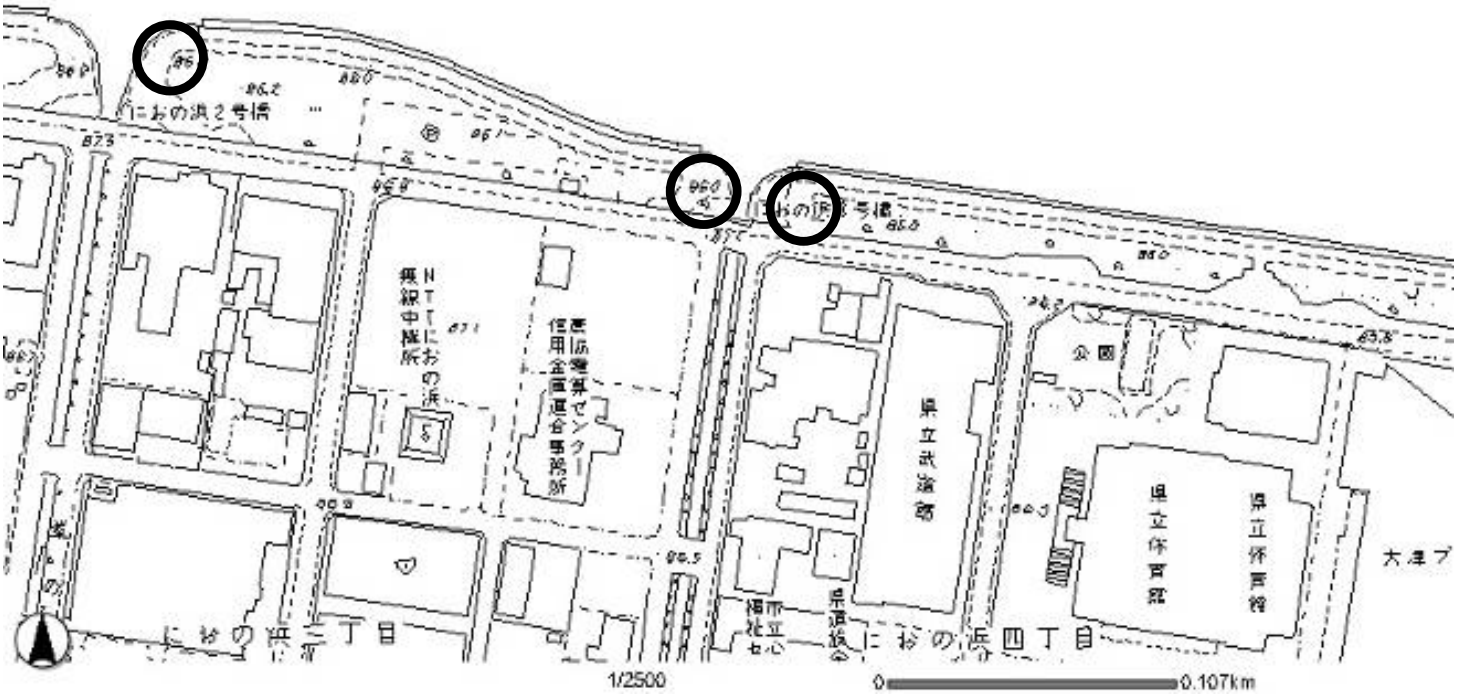

がんど川右岸・大津プリンスホテル前

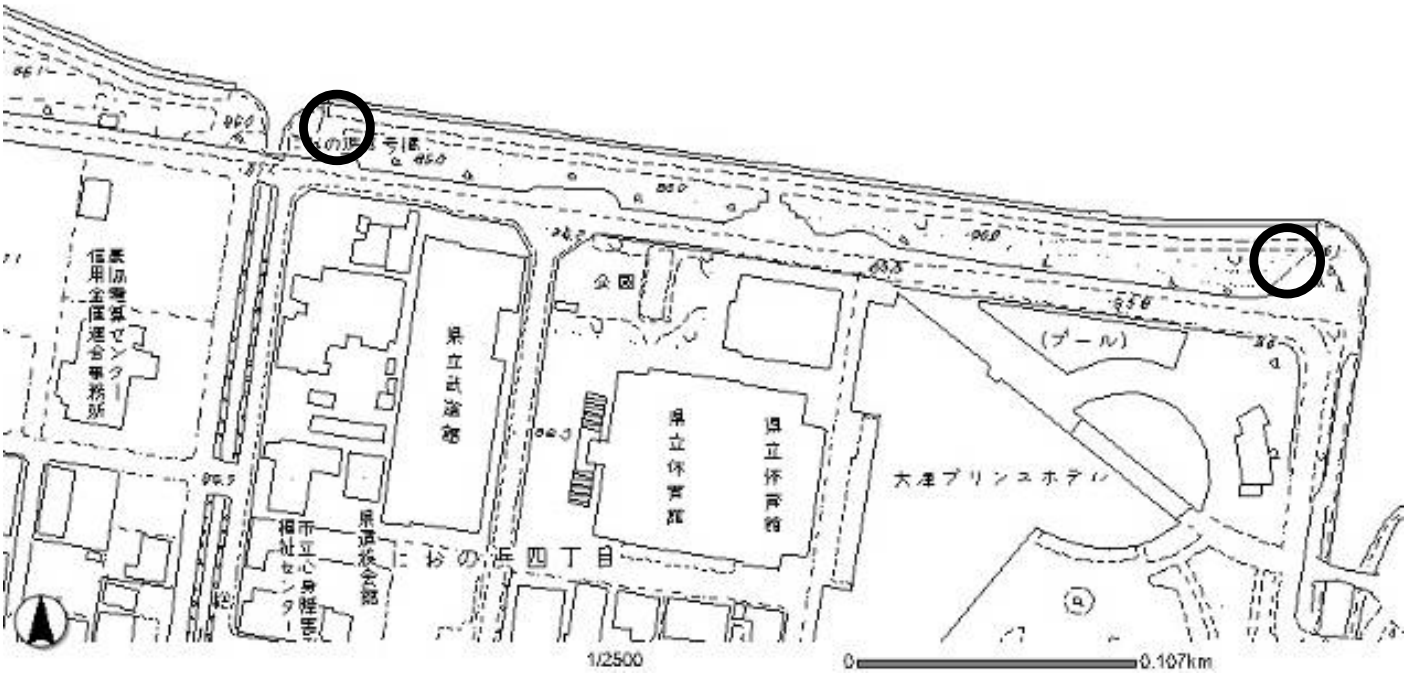

市民プラザ

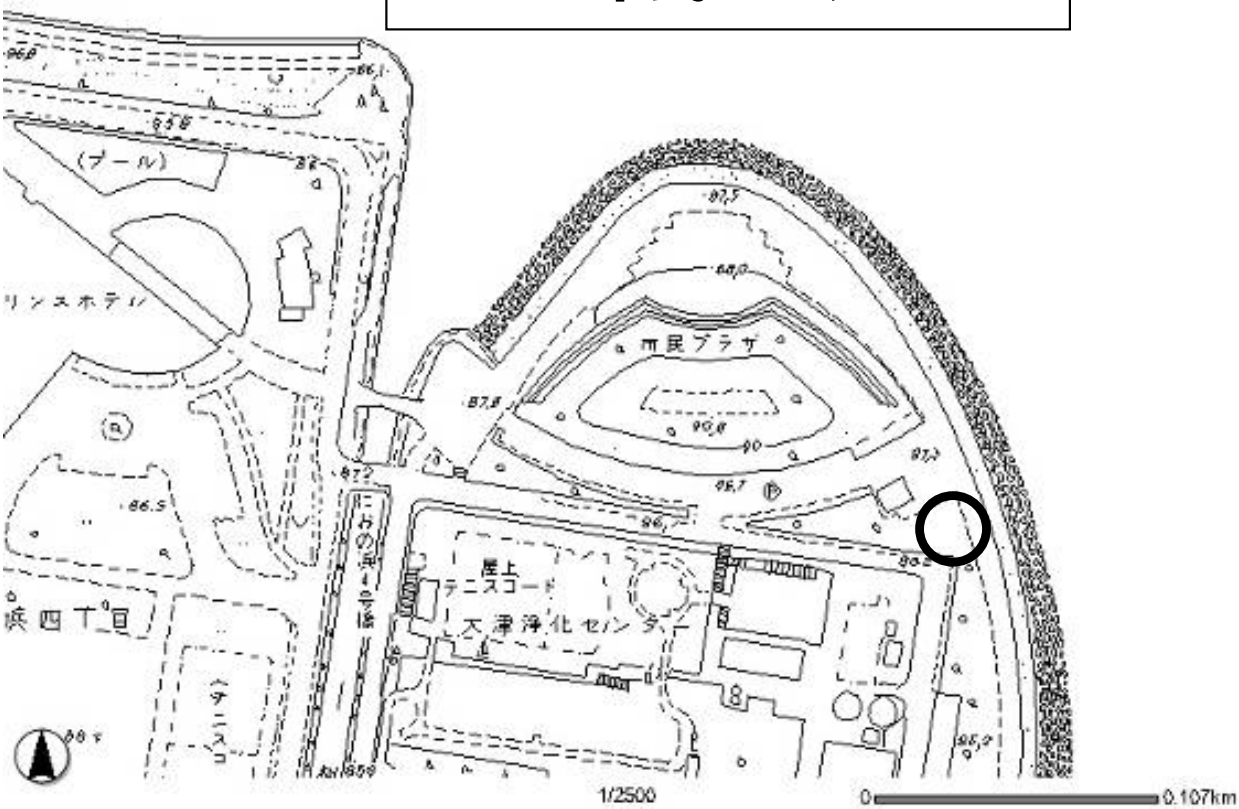

膳所港

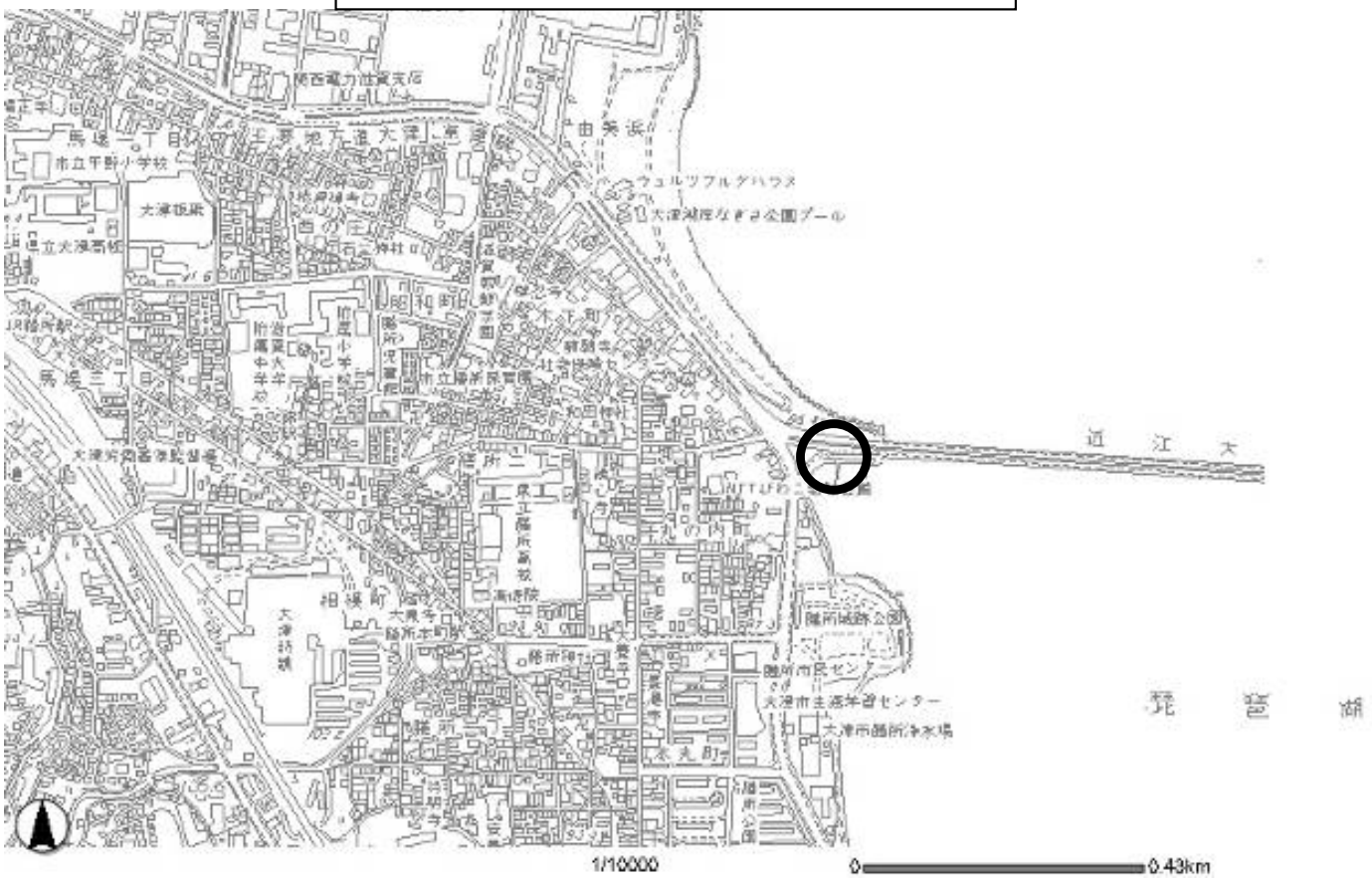
由美浜
ウェルツフルグハウス
大津湖岸なぎさ公園プール
市立平野小学校
大津坂路
馬場三丁目
大津市総合体育館
大津市民センター
大津市生涯学習センター
大津市膳所浄水場
琵琶湖
1/10000
0
0.43km

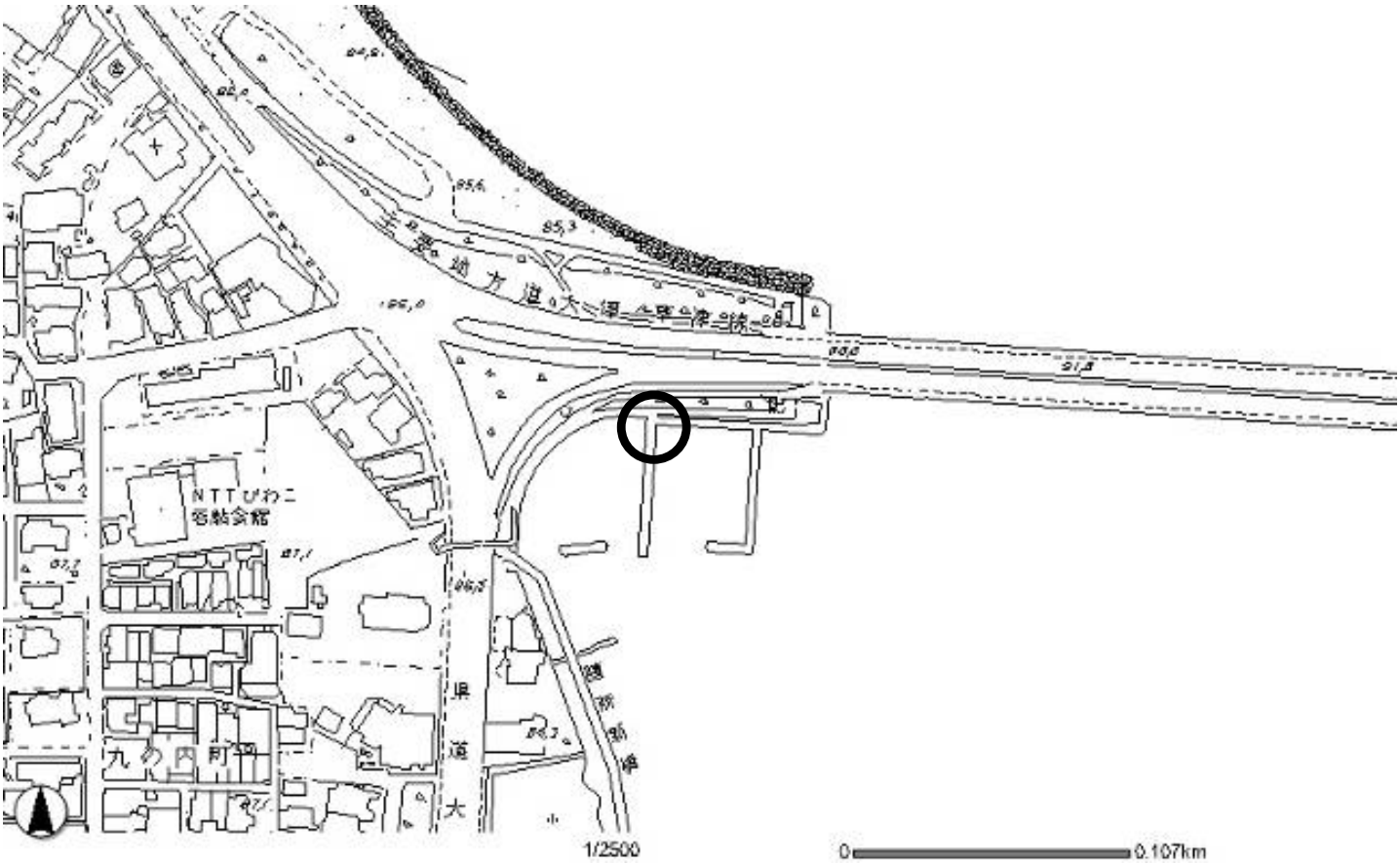
NTTびわこ
宿泊会館
九の内町
県道大津草津線
1/2500
0
0.107km

御殿浜（青嵐の道）

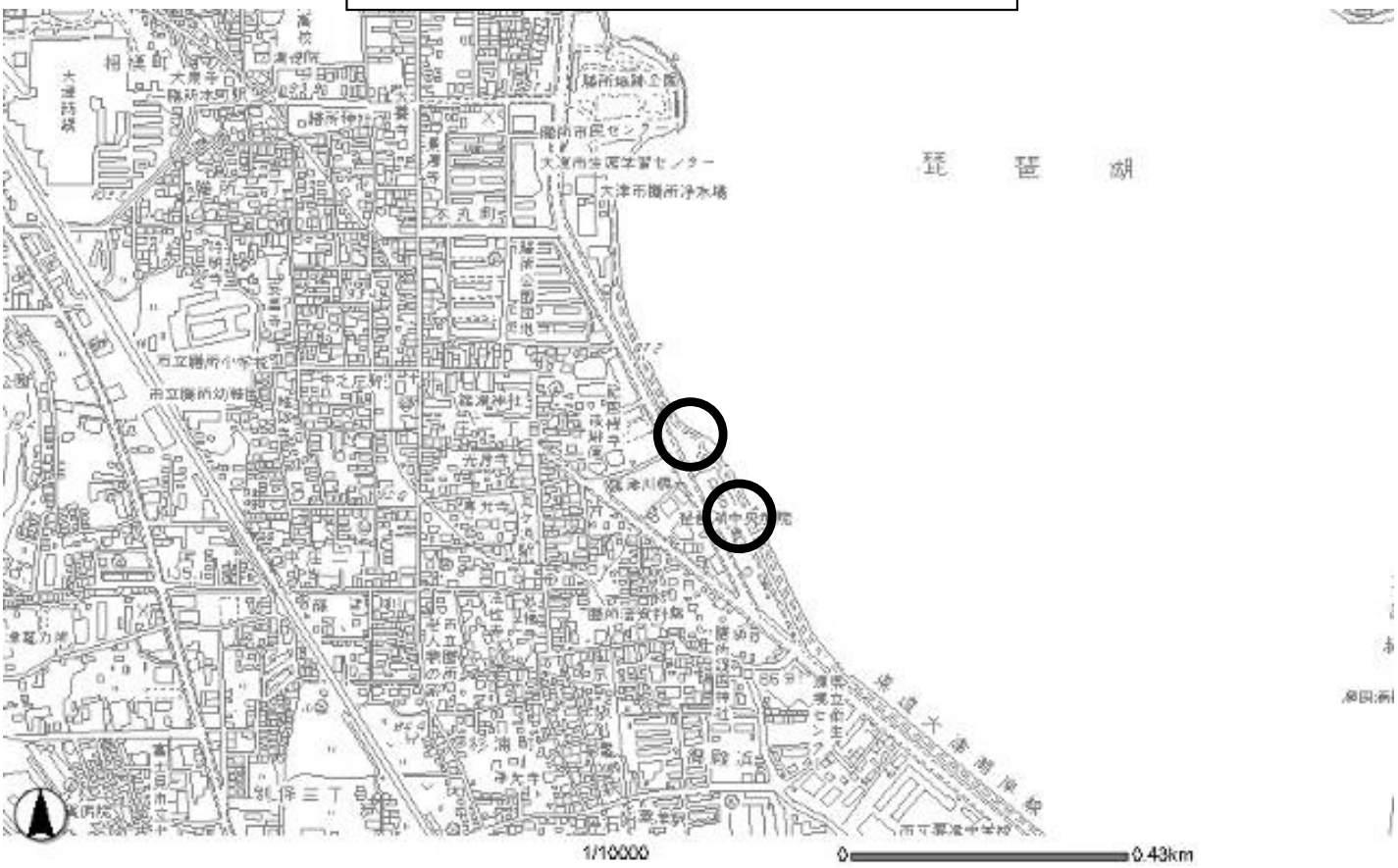
琵琶湖
大津市生涯学習センター
大津市膳所浄水場
市立膳所小学校
市立膳所幼稚園
膳所公園
琵琶湖中央病院
御殿浜
1/10000
0
0.43km

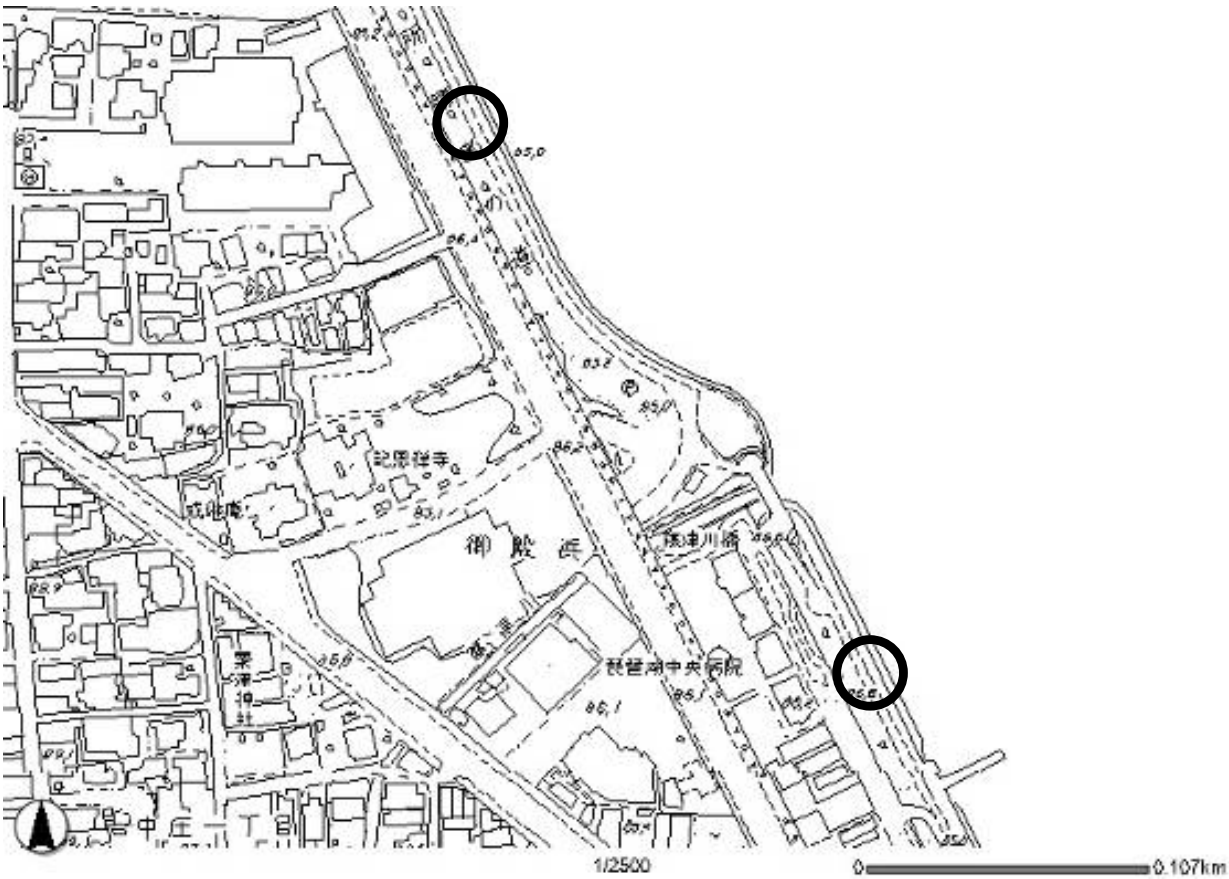
記恩寺
成地庵
御殿浜
琵琶湖中央病院
1/2500
0
0.107km

唐橋（唐橋小橋公園）

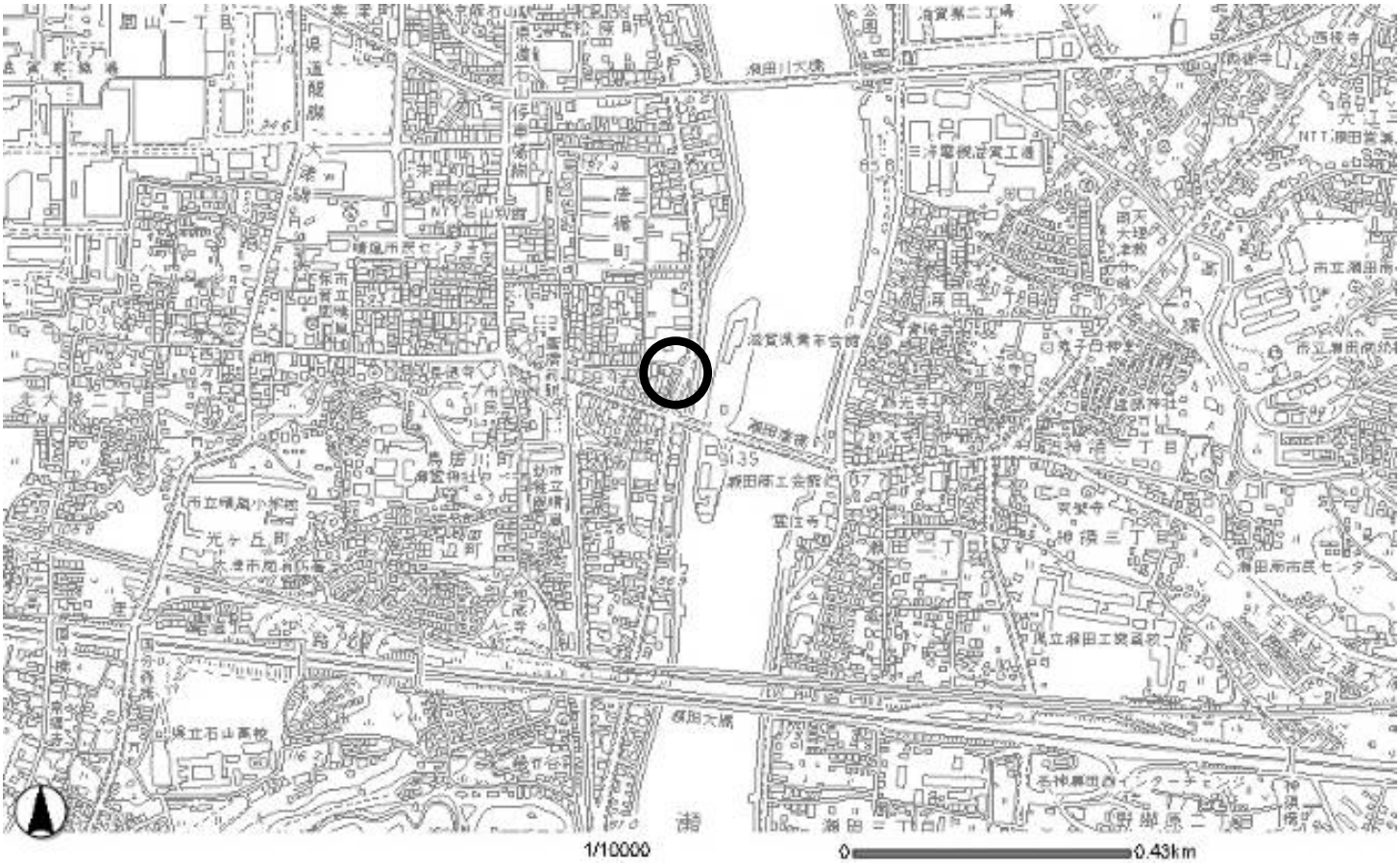

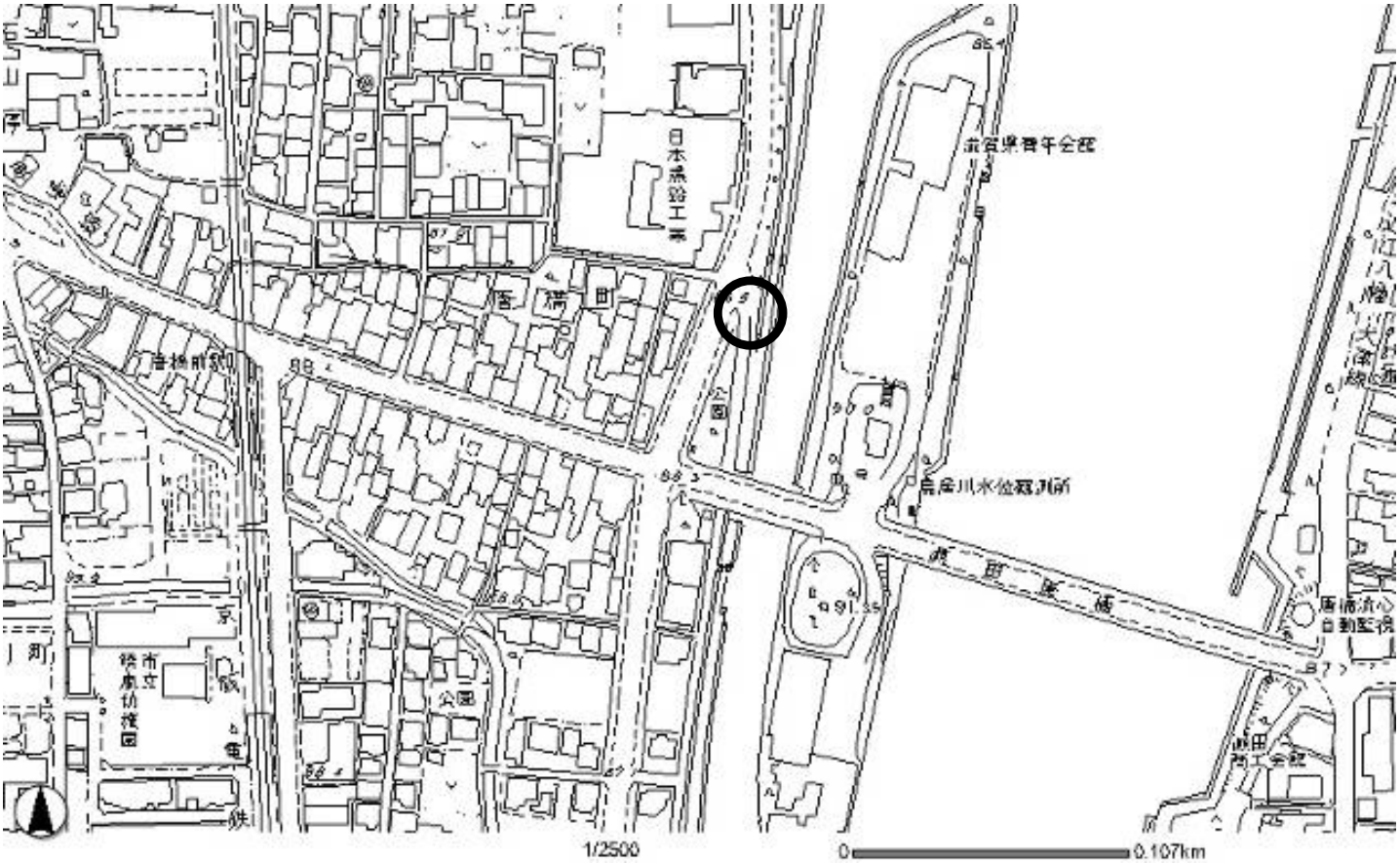
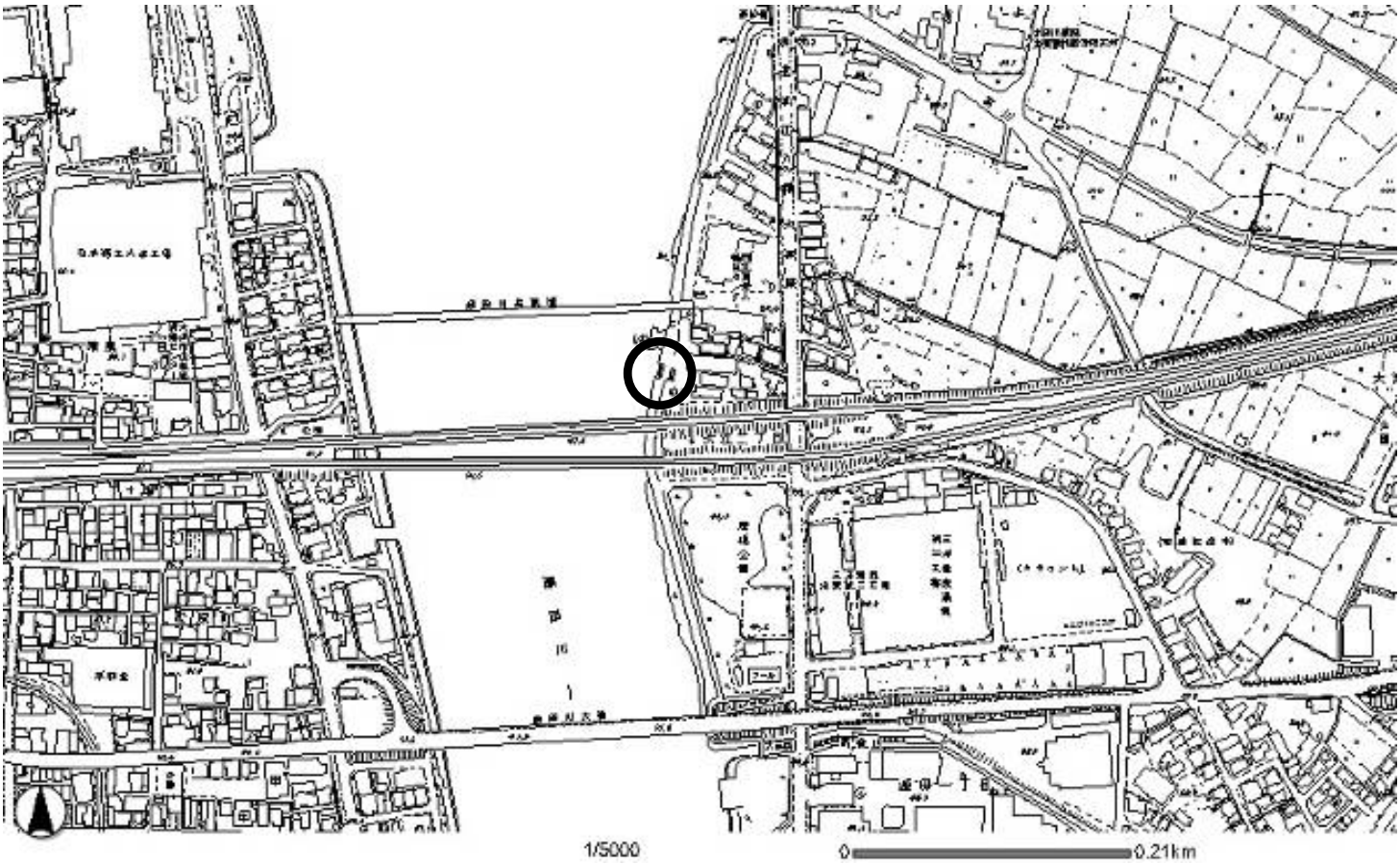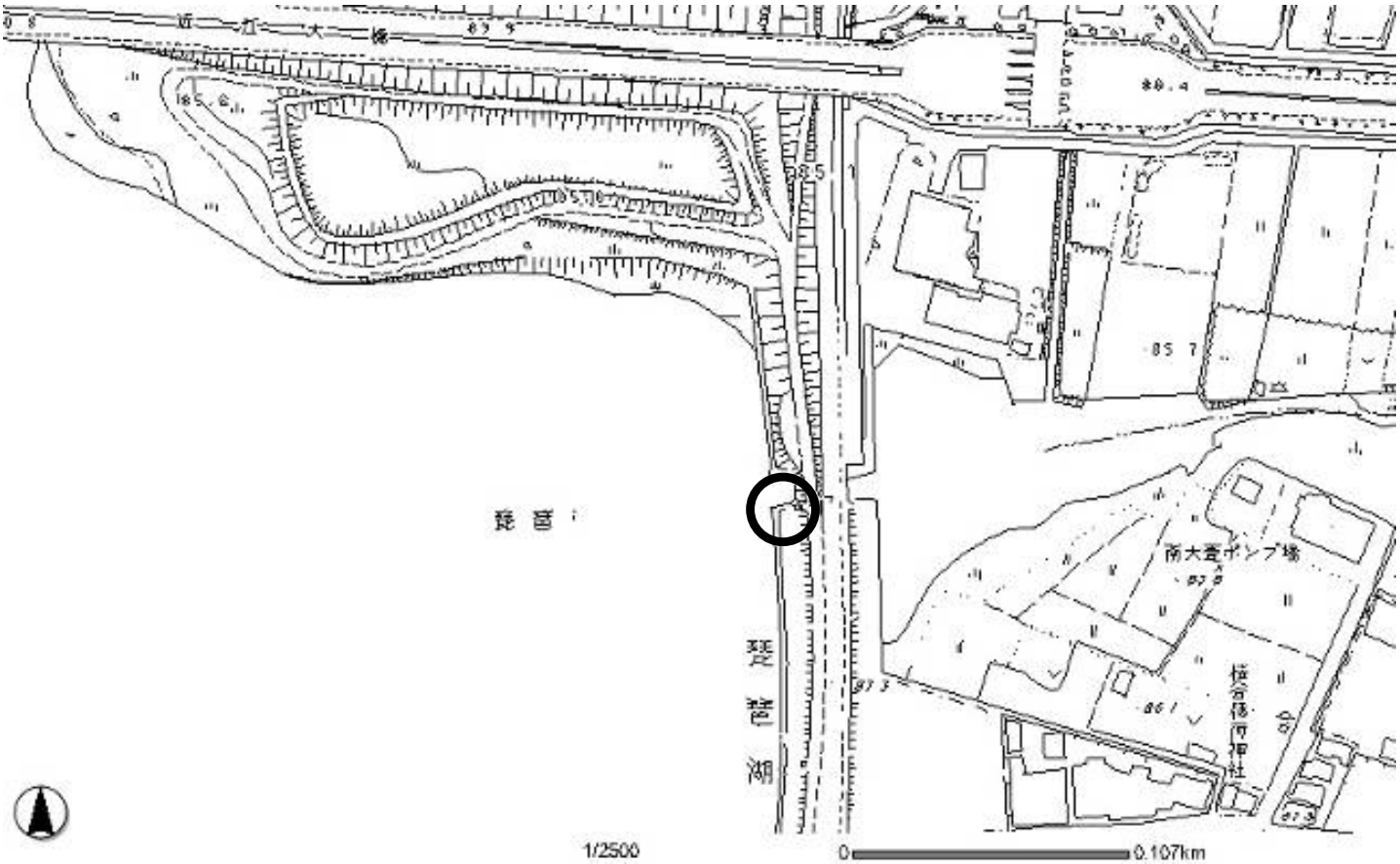
萱野浦