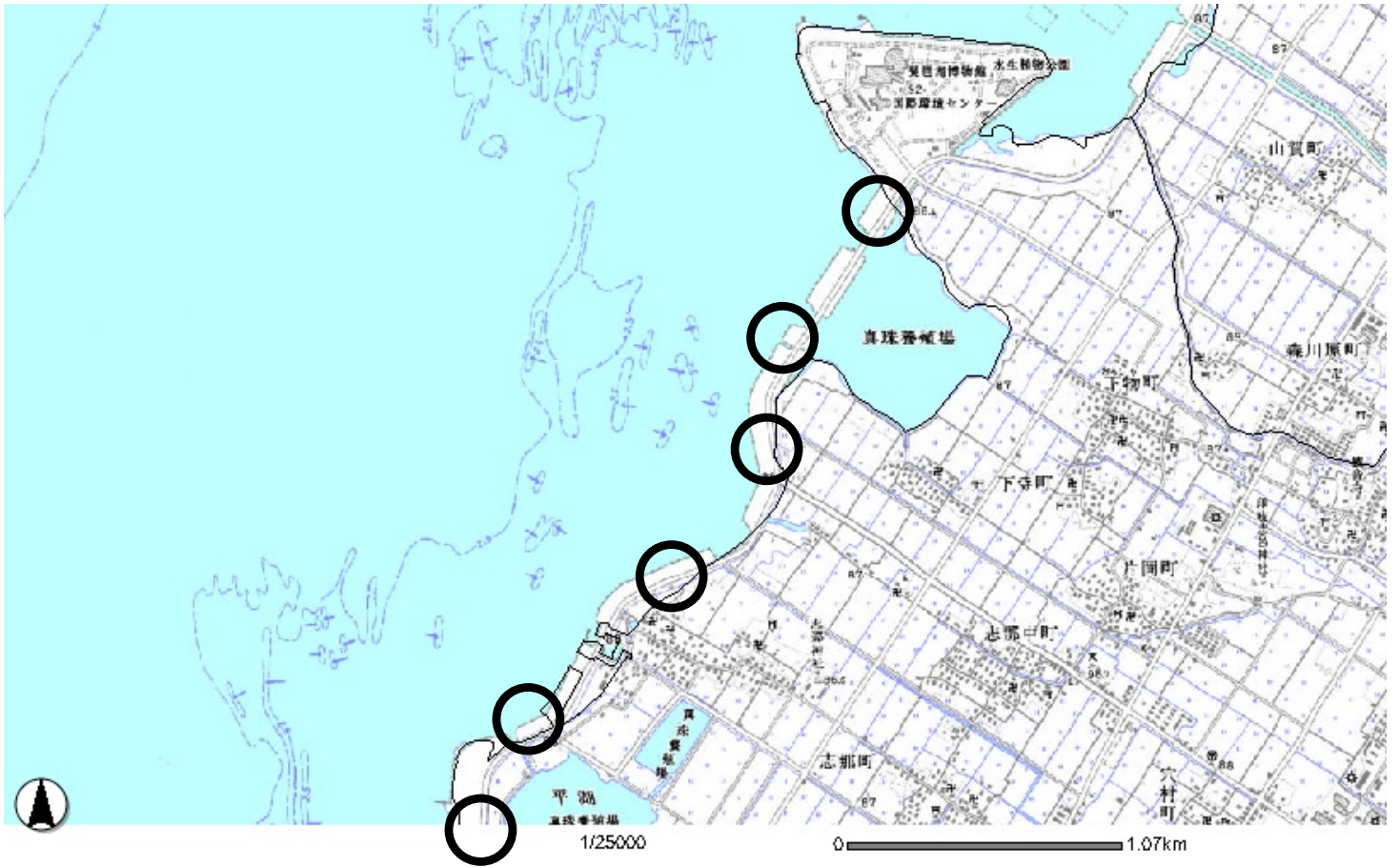


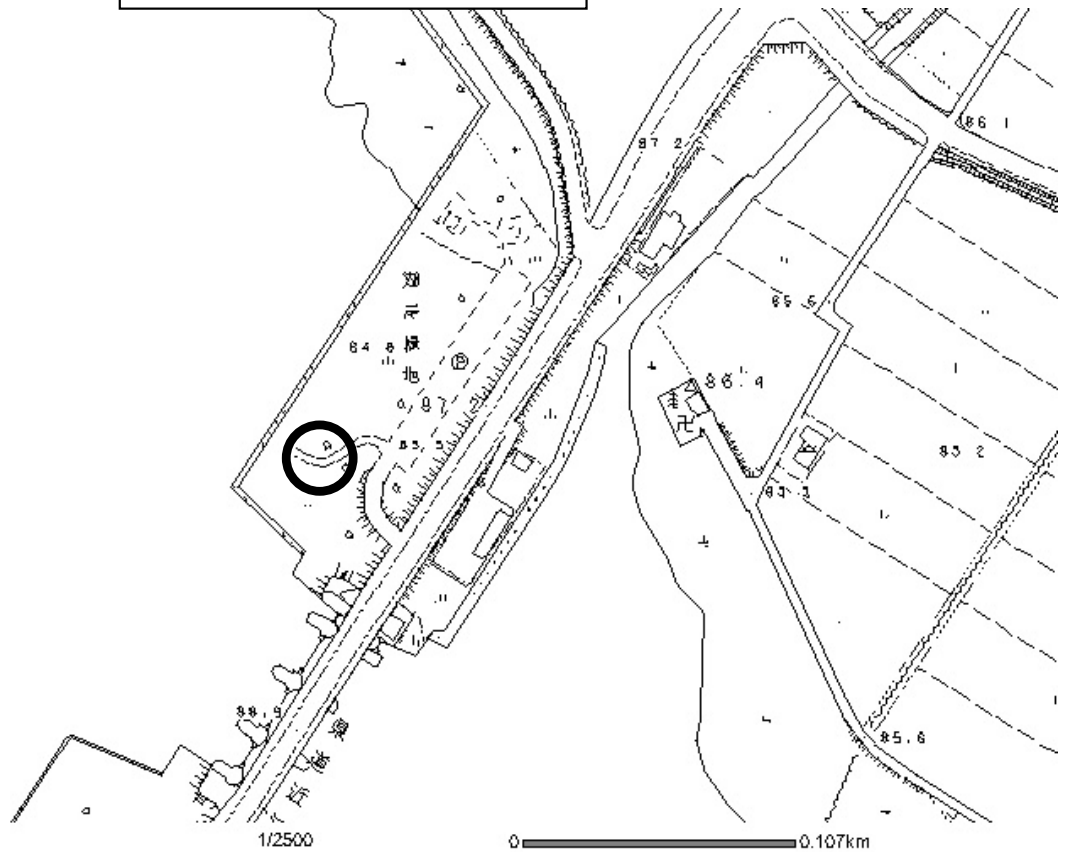
# 回収ボックス 設置箇所 (草津編) 2010年6月末現在

- ・この地図は、草津市長の承認を得て、同市発行の市域図1 / 2,500および1 / 5,000を使用し、調製したものである。(承認番号 平成22年8月24日 草都第1906号)
- ・この資料は県教育委員会の測量成果を使用して作成したものである。

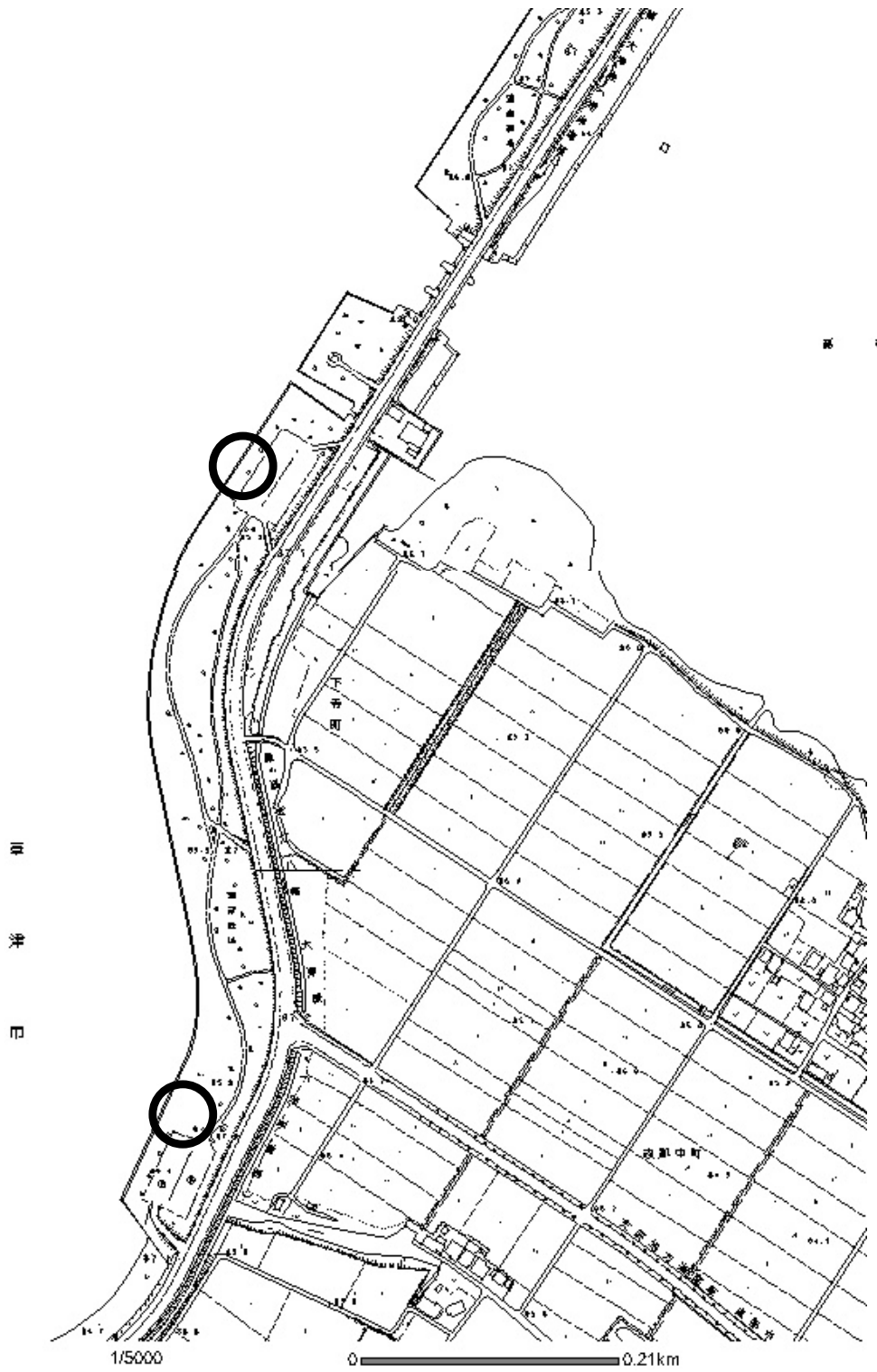




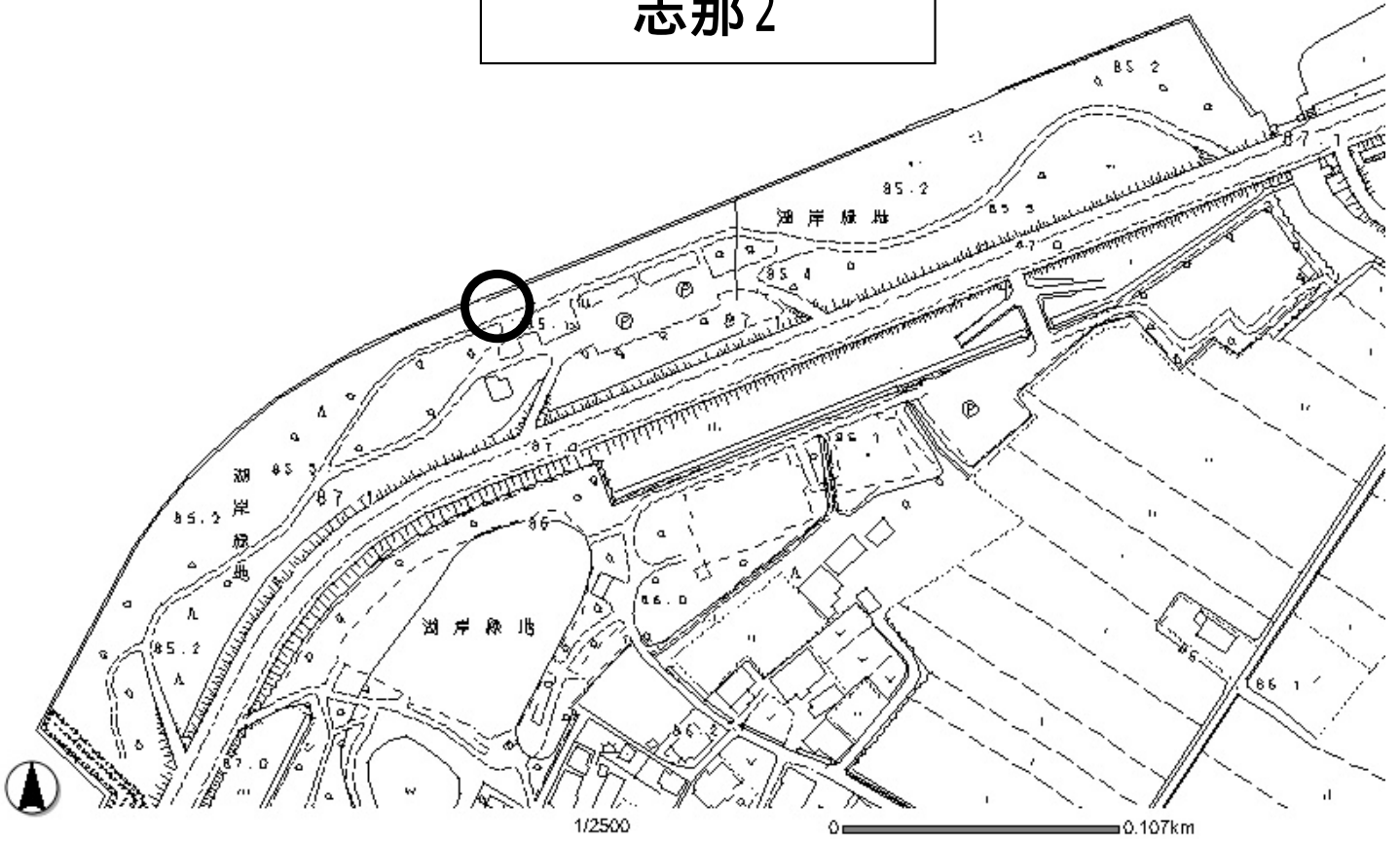
烏丸



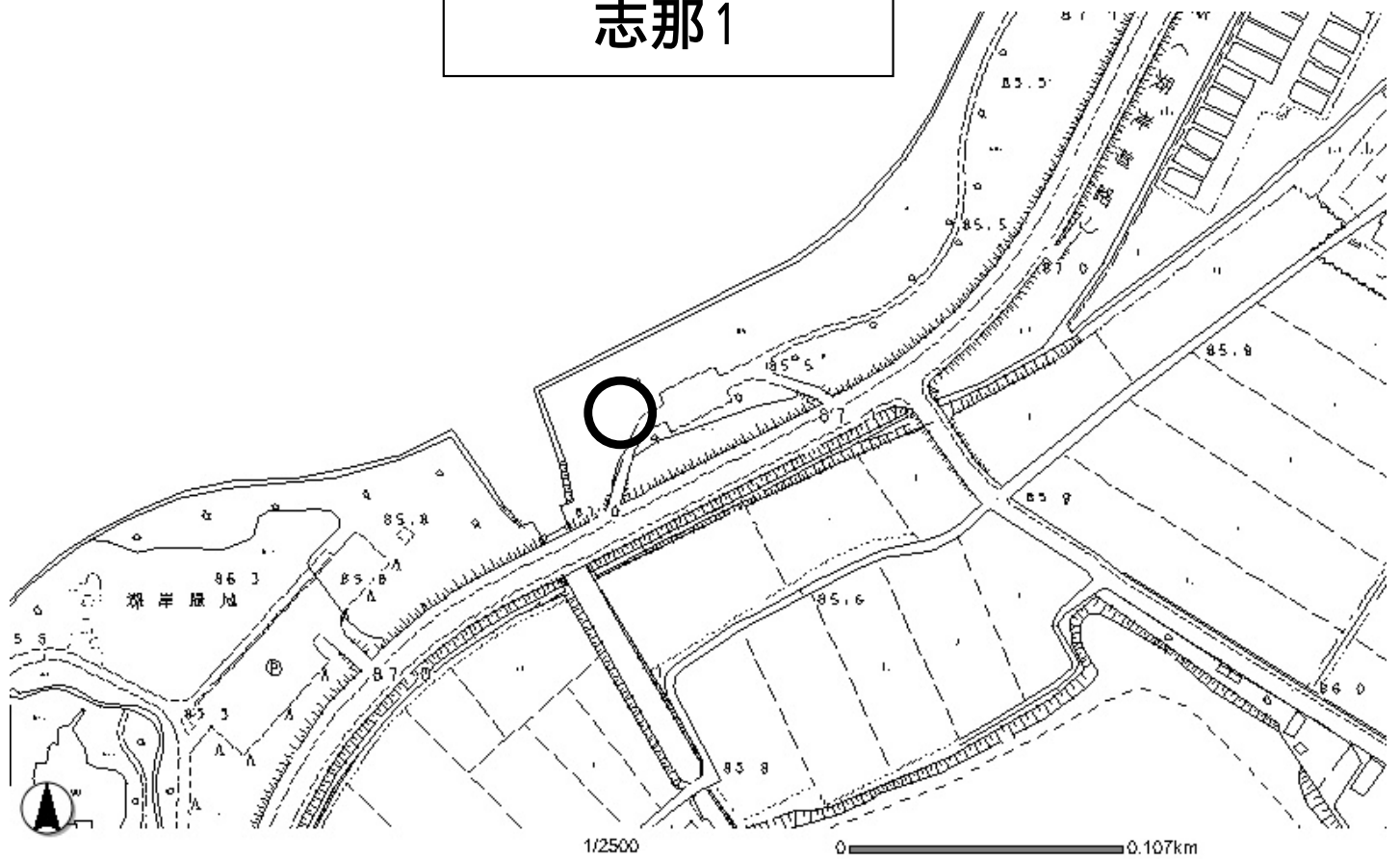
# 志那中1・2



# 志那2

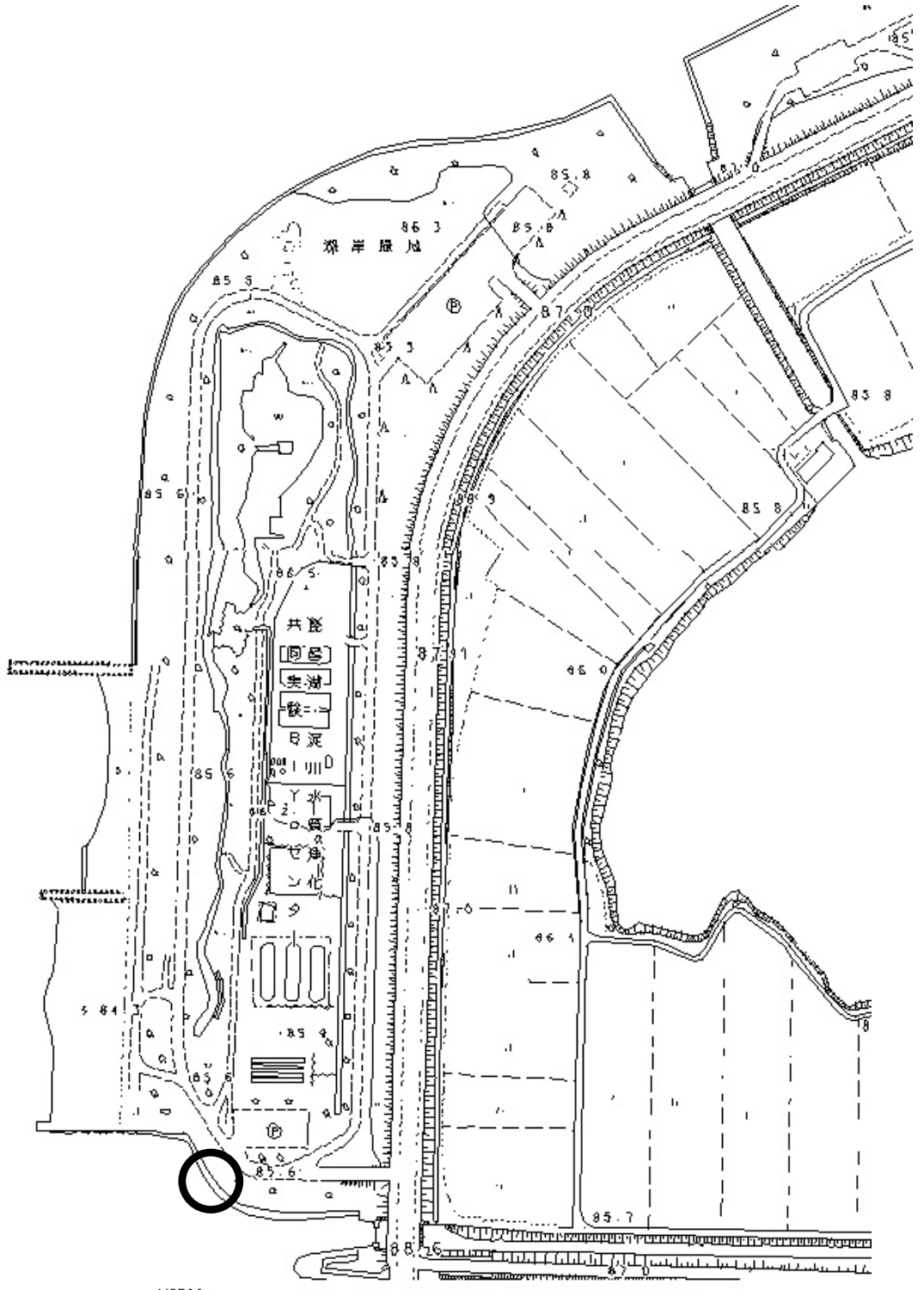


# 志那1



# BIYOセンター南

市 興 市



1/2500

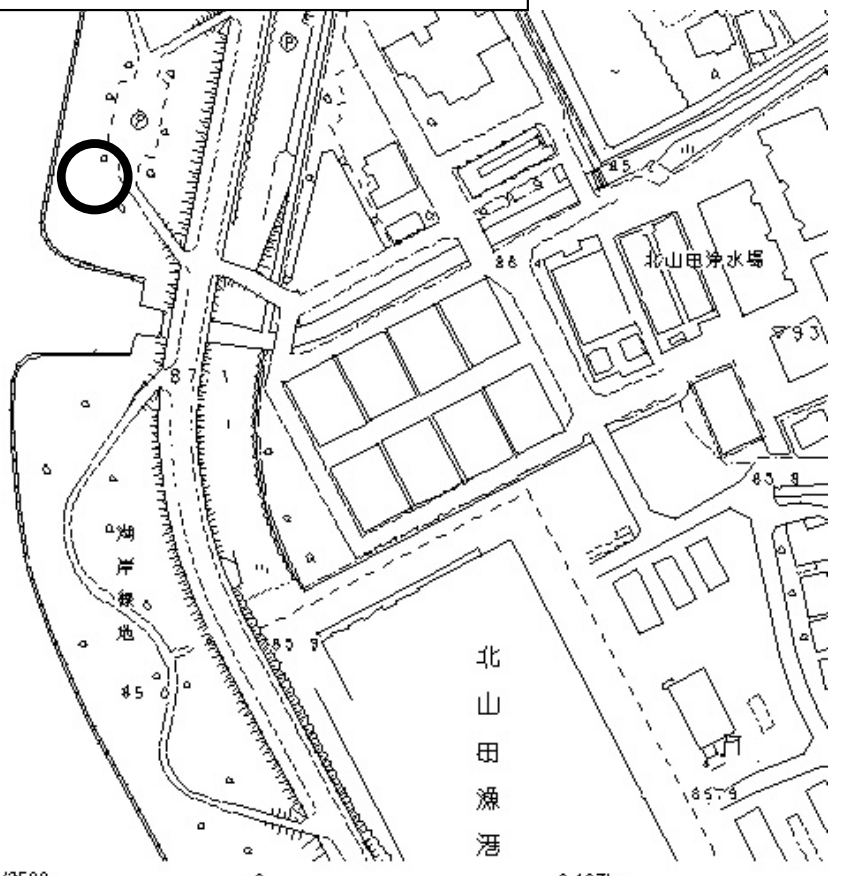
0 0.107km



1/25000 0 1.07km

# 北山田漁港北

琵琶湖



1/2500 0 0.107km

# 帰帆島3

